REFERENCIAS GENERALES

- A — LÍNEA MUNICIPAL Y EDIFICACIÓN
- B — ÁREA DE CIRCULACIÓN VEHICULAR
- C — ENSANCHE DE VEREDA EN CRUCES DE CALLES PARA FOMENTAR MAYOR VISIBILIDAD Y SEGURIDAD PEATONAL.
- E — CALZADA
- F — DARSENA COLECTIVOS
- H — INTEGRACIÓN DE VEREDA EXISTENTE CON INTERVENCIÓN NUEVA
- J — PUENTE PEATONAL
- I — INCORPORACION DE ESPACIOS DE ESTANCIA EN LAS VEREDAS.
- P — SENDA PEATONAL
- 1 — PISO VEREDA HORMIGÓN ARMADO
- 2 — BICI – SENDA
- 3 — CALLE
- 4 — CORDÓN DESNIVEL VEREDA CALLE

DETALLES

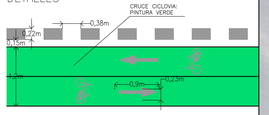

CRUCE CICLOVIA

CRUCE PEATONAL

RAMPA VEHICULAR A NIVEL VEREDA

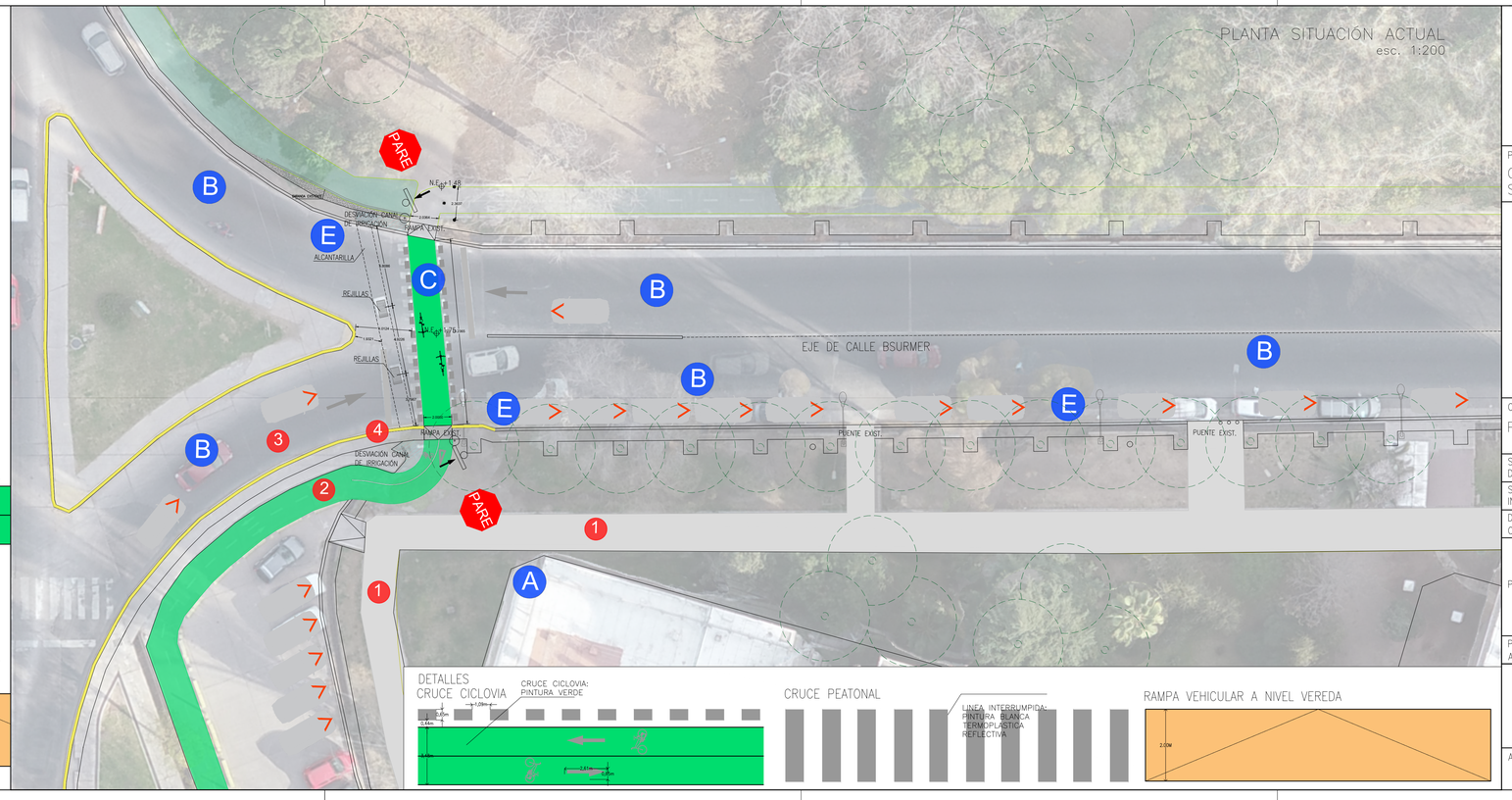

mendoza ciudad

SECRETARIA DE DESARROLLO URBANO
MUNICIPALIDAD DE LA CIUDAD DE MENDOZA

PROYECTO:
CRUCE A NIVEL EN AVENIDA BOULOGNE SUR MER

CONTENIDO:
PLANIMETRÍA SITUACIÓN ACTUAL

SECRETARIO DE DESARROLLO URBANO	ARQ. JUAN MANUEL FILICE
SUBSECRETARIA DE INFRAESTRUCTURA	ARQ. LETICIA MARTINEZ
DIRECTOR DE OBRAS PÚBLICAS	ING. CLAUDIO CABIUDO
PROYECTO	ARQ. PAOLA MERETTA ARQ. BRENDA TOMBA
PRESUPUESTO Y ANÁLISIS ECONÓMICO	ARQ. PABLO LACERNA

FECHA: 01/02/2022
PLANO Nº: 1
ESCALA: 1 : 200
ARCHIVO: PROYECTO – COMPLETO – BSURMER – 2022.dwg

APROBACION:

ESTE DOCUMENTO ES DE USO INTERNO DE LA MUNICIPALIDAD DE LA CIUDAD DE MENDOZA. SU UTILIZACIÓN TOTAL O PARCIAL SU REPRODUCCIÓN O CESIÓN A TERCEROS REQUERIRA LA PREVIA AUTORIZACIÓN DE ESTE MUNICIPIO.

REFERENCIAS GENERALES

- A — LÍNEA MUNICIPAL Y EDIFICACIÓN
- B — ÁREA DE CIRCULACIÓN VEHICULAR
- C — ENSANCHE DE VEREDA EN CRUCES DE CALLES PARA FOMENTAR MAYOR VISIBILIDAD Y SEGURIDAD PEATONAL.
- E — CALZADA
- F — DARSENA COLECTIVOS
- H — INTEGRACIÓN DE VEREDA EXISTENTE CON INTERVENCIÓN NUEVA
- J — PUENTE PEATONAL
- I — INCORPORACION DE ESPACIOS DE ESTANCIA EN LAS VEREDAS.
- P — SENDA PEATONAL
- 1 — PISO VEREDA HORMIGÓN ARMADO
- 2 — BICI – SENDA
- 3 — CALLE
- 4 — CORDÓN DESNIVEL VEREDA CALLE

DETALLES

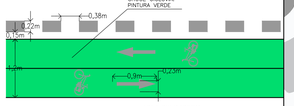

CRUCE CICLOVIA

CRUCE PEATONAL

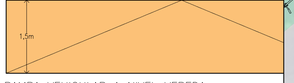

RAMPA VEHICULAR A NIVEL VEREDA

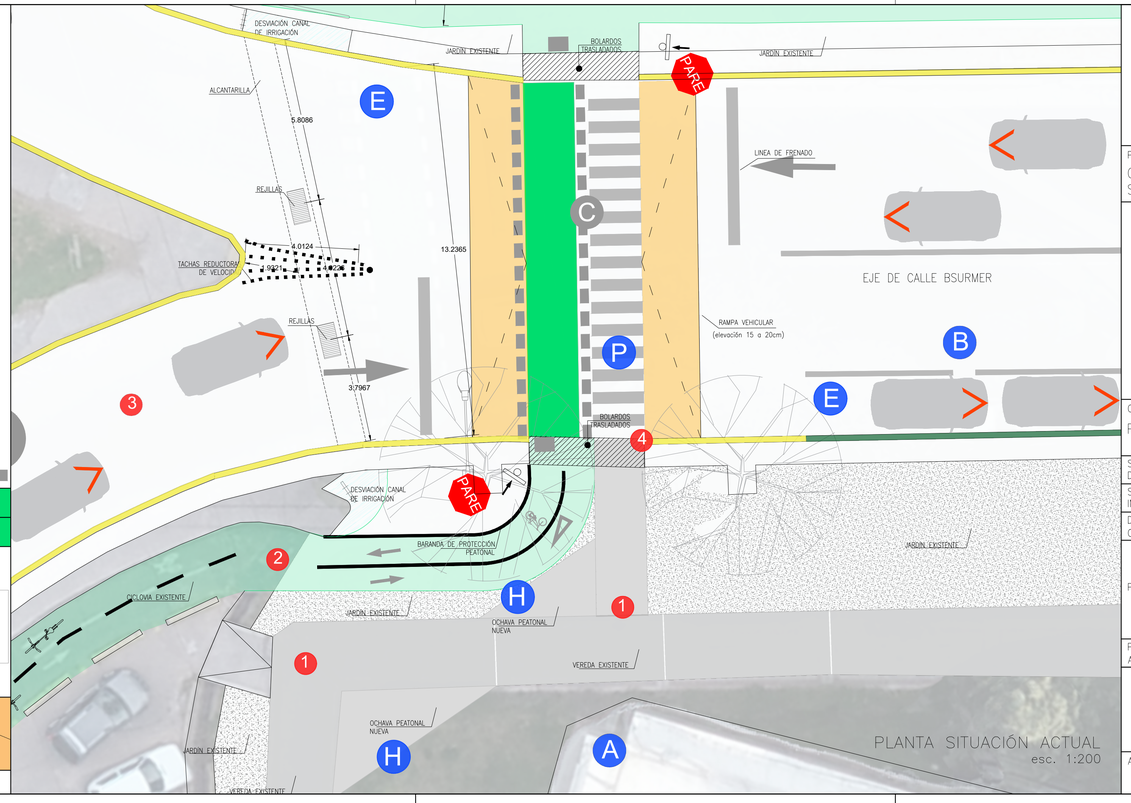

mendoza ciudad

SECRETARÍA DE DESARROLLO URBANO
MUNICIPALIDAD DE LA CIUDAD DE MENDOZA

PROYECTO:
CRUCE A NIVEL EN AVENIDA BOULOGNE SUR MER

CONTENIDO:
PLANIMETRÍA SITUACIÓN ACTUAL

SECRETARIO DE DESARROLLO URBANO	ARQ. JUAN MANUEL FILICE
SUBSECRETARIA DE INFRAESTRUCTURA	ARQ. LETICIA MARTINEZ
DIRECTOR DE OBRAS PÚBLICAS	ING. CLAUDIO CABIUDO
PROYECTO	ARQ. PAOLA MERETTA ARQ. BRENDA TOMBA
PRESUPUESTO Y ANÁLISIS ECONÓMICO	ARQ. PABLO LACERNA
	FECHA: 01/02/2022 PLANO N°: 2 ESCALA: 1 : 200 ARCHIVO: PROYECTO – COMPLETO – BSURMER – 2022.dwg
APROBACION:	ESTE DOCUMENTO ES DE USO INTERNO DE LA MUNICIPALIDAD DE LA CIUDAD DE MENDOZA. SU UTILIZACIÓN TOTAL O PARCIAL SU REPRODUCCIÓN O CESIÓN A TERCEROS REQUERIRÁ LA PREVIA AUTORIZACIÓN DE ESTE MUNICIPIO.

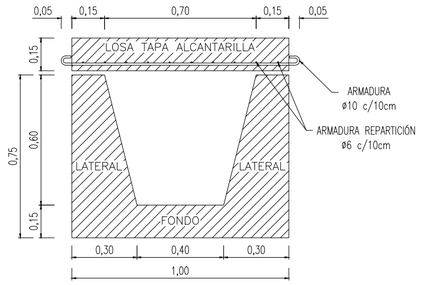

LOSA TAPA: Hormigón H30
FONDO Y LATERALES: Hormigón H21
HIERRO: ADN 420

LOSA SOBRE ALCANTARILLA
DETALLE ESC: 1:20

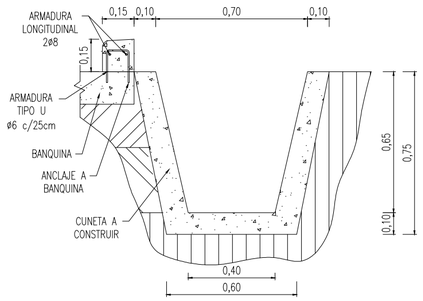

CORDON BANQUINA: Hormigón H30
FONDO Y LATERALES: Hormigón H21

CORDÓN CUNETA
DETALLE ESC: 1:20

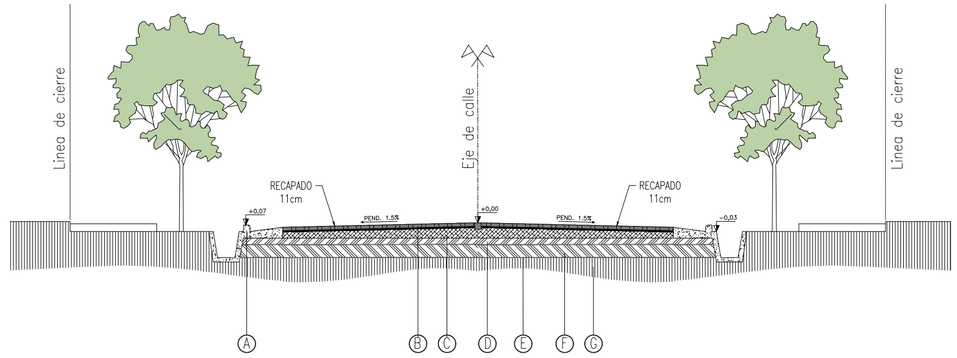

PERFIL TIPO CALLE
ESC: 1:100

Ⓐ Cordón banquina integral de hormigón según casos singulares
Ⓑ Capa de rodamiento de 11cm de espesor en ancho variable
Ⓒ Pavimento de hormigón de 0,20m de espesor en ancho variable, según especificaciones
Ⓓ Base estabilizada 15cm de espesor, según especificaciones
Ⓔ Preparación de la subrasante según especificaciones
Ⓕ Sub-Base espesor según especificaciones
Ⓖ Terreno natural

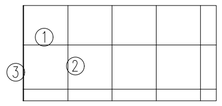

① Juntas Longitudinales
② Juntas Transversales de contraccion con pasadores: se dispondrán a una distancia no mayor a 4 metros una de otra.
③ Juntas de Dilatación distancia maxima 40m

JUNTAS DE PAVIMENTO DE HORMIGÓN H21-H30 A CONSTRUIR
DETALLE

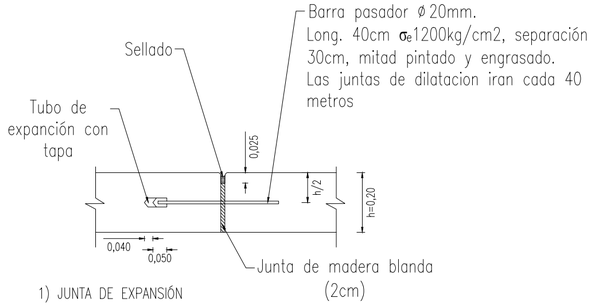

1) JUNTA DE EXPANSIÓN

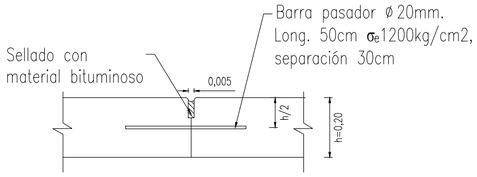

2) JUNTA TRANSVERSAL DE CONTRACCIÓN

JUNTAS TRANSVERSALES
DETALLES

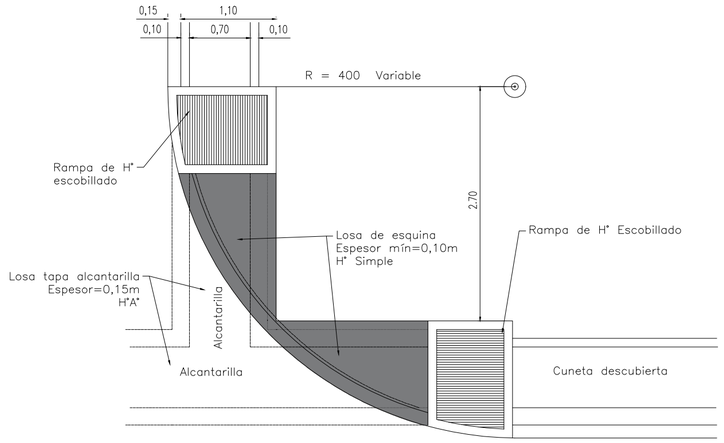

PLANTA DE ESQUINA TIPO
ESC: 1:50

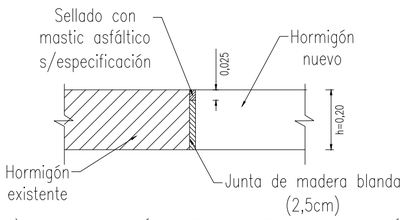

3) JUNTA DE EXPLANSIÓN CONTRA OTRAS ESTRUCTURAS-DILATACIÓN

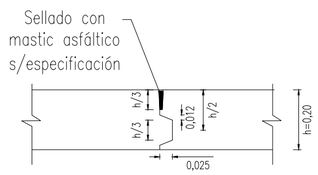

4) JUNTA LONGITUDINAL DE CONSTRUCCIÓN (ensambladas)

JUNTAS LONGITUDINALES
DETALLES

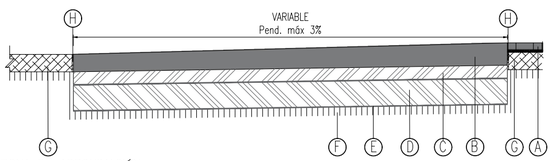

ZONA DE APROXIMACIÓN
DETALLE ESC: 1:50

Ⓐ Pavimento intertrabado de 11cm de espesor (adoquín de 8 cm, capa de asiento de 3 cm) en ancho variable
Ⓑ Pavimento de hormigón de 0,20m de espesor mínimo en ancho variable, según especificaciones
Ⓒ Base estabilizada 15cm de espesor, según especificaciones
Ⓓ Sub-Base espesor según especificaciones
Ⓔ Preparación de la subrasante según especificaciones
Ⓕ Terreno natural
Ⓖ Losa de hormigón existente
Ⓗ Junta de dilatación

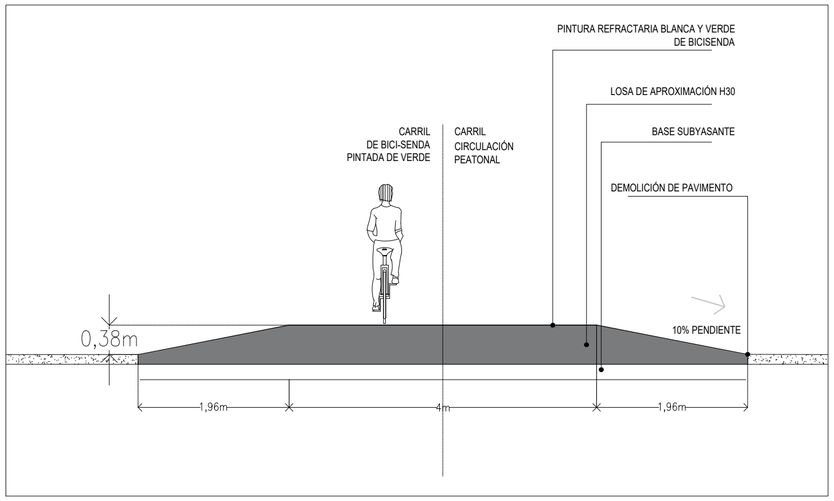

PERFIL TIPO CRUCE A NIVEL
SIN ESC.

mendoza ciudad

SECRETARIA DE DESARROLLO URBANO
MUNICIPALIDAD DE LA CIUDAD DE MENDOZA

PROYECTO:
CRUCE A NIVEL EN AVENIDA BOULOGNE SUR MER

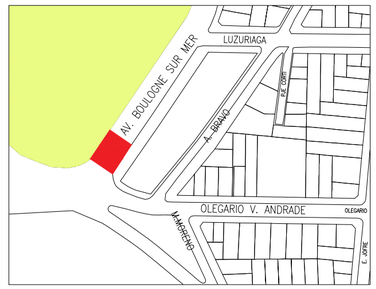

CONTENIDO:
DETALLES CONSTRUCTIVOS

SECRETARIO DE DESARROLLO URBANO	ARQ. JUAN MANUEL FILICE
SUBSECRETARIA DE INFRAESTRUCTURA	ARQ. LETICIA MARTINEZ
DIRECTOR DE OBRAS PÚBLICAS	ING. CLAUDIO CABIUDO
PROYECTO	ARQ. PAOLA MERETTA ARQ. BRENDA TOMBA
PRESUPUESTO Y ANÁLISIS ECONÓMICO	ARQ. PABLO LACERNA
	FECHA: 01/02/2022 PLANO N°: 3 ESCALA: 1 : 50 ARCHIVO: PROYECTO – BSURMER – DETALLES.dwg
APROBACION:	ESTE DOCUMENTO ES DE USO INTERNO DE LA MUNICIPALIDAD DE LA CIUDAD DE MENDOZA. SU UTILIZACIÓN TOTAL O PARCIAL SU REPRODUCCIÓN O CESIÓN A TERCEROS REQUERIRA LA PREVIA AUTORIZACIÓN DE ESTE MUNICIPIO.

REFERENCIAS GENERALES

- A — LINEA MUNICIPAL Y EDIFICACIÓN
- B — ÁREA DE CIRCULACIÓN VEHICULAR
- C — ENSANCHE DE VEREDA EN CRUCES DE CALLES PARA FOMENTAR MAYOR VISIBILIDAD Y SEGURIDAD PEATONAL.
- E — CALZADA
- F — DARCENA COLECTIVOS
- H — INTEGRACIÓN DE VEREDA EXISTENTE CON INTERVENCIÓN NUEVA
- J — PUENTE PEATONAL
- I — INCORPORACION DE ESPACIOS DE ESTANCIA EN LAS VEREDAS.
- P — SENDA PEATONAL
- 1 — PISO VEREDA HORMIGÓN ARMADO
- 2 — BICI – SENDA
- 3 — CALLE
- 5 — CORDÓN DESNIVEL VEREDA CALLE

DETALLES

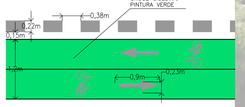

CRUCE CICLOVIA

CRUCE PEATONAL

RAMPA VEHICULAR A NIVEL VEREDA

SITUACIÓN ACTUAL DE PUNTOS CRITICOS

esc. 1:50

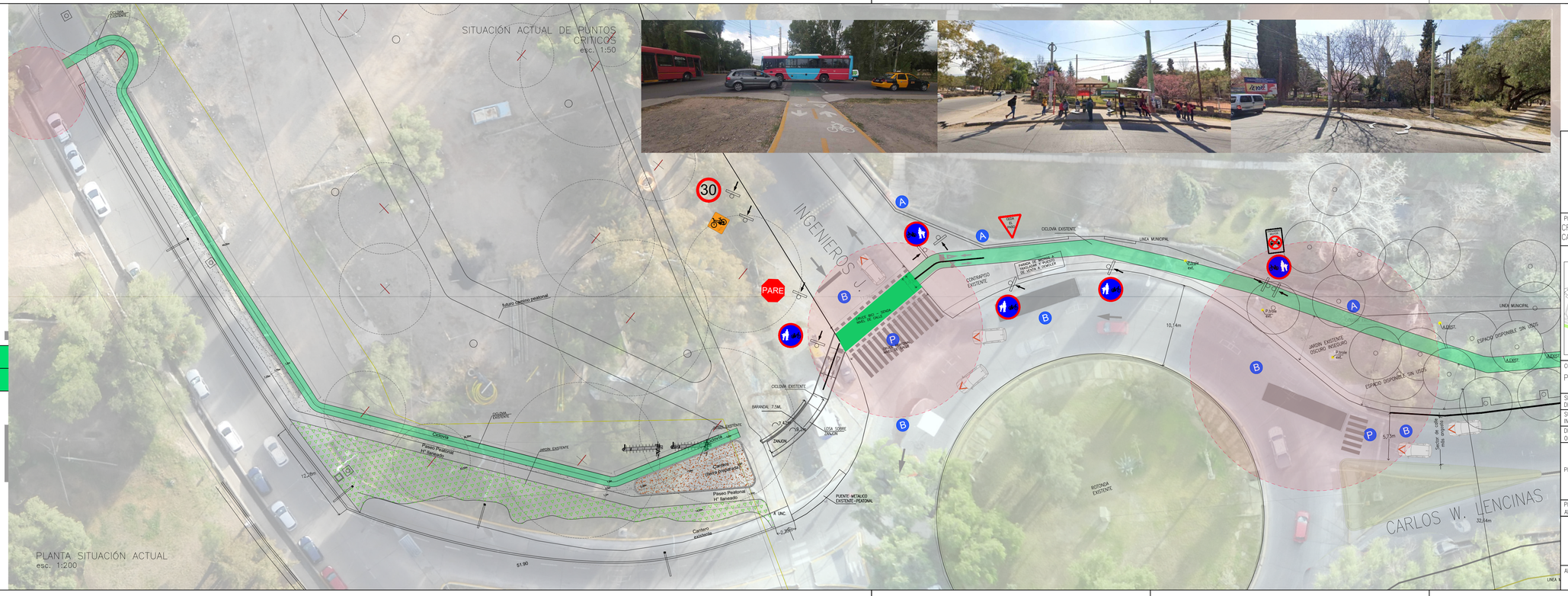

PLANTA SITUACIÓN ACTUAL

esc. 1:200

men doza ciudad

SECRETARIA DE DESARROLLO URBANO
MUNICIPALIDAD DE LA CIUDAD DE MENDOZA

PROYECTO:
CRUCES INGENIEROS Y UNC – PARADOR CALLE LENCINAS

CONTENIDO:
PLANIMETRÍA SITUACIÓN ACTUAL

SECRETARIO DE DESARROLLO URBANO	ARQ. JUAN MANUEL FILICE
SUBSECRETARIA DE INFRAESTRUCTURA	ARQ. LETICIA MARTINEZ
DIRECTOR DE OBRAS PÚBLICAS	ING. CLAUDIO CABIUDO
PROYECTO	ARQ. PAOLA MERETTA ARQ. BRENDA TOMBA
PRESUPUESTO Y ANÁLISIS ECONÓMICO	ARQ. PABLO LACERNA

FECHA: MARZO 2022

PLANO Nº: 1

ESCALA: 1 : 200

ARCHIVO: PROYECTO – CRUCE LENCINAS – INGENIEROS – ENERO – 2022.dwg

APROBACION:

ESTE DOCUMENTO ES DE USO INTERNO DE LA MUNICIPALIDAD DE MENDOZA. NO PERMITE SU UTILIZACIÓN TOTAL O PARCIAL, SU REPRODUCCIÓN O CESIÓN A TERCEROS REQUIERE LA PREVIA AUTORIZACIÓN DE ESTE MUNICIPIO.

REFERENCIAS GENERALES

- A — LÍNEA MUNICIPAL Y EDIFICACIÓN
- B — ÁREA DE CIRCULACIÓN VEHICULAR
- C — ENSANCHE DE VEREDA EN CRUCES DE CALLES PARA FOMENTAR MAYOR VISIBILIDAD Y SEGURIDAD PEATONAL.
- E — CALZADA
- F — DARCENA COLECTIVOS
- H — INTEGRACIÓN DE VEREDA EXISTENTE CON INTERVENCIÓN NUEVA
- J — PUENTE PEATONAL
- I — INCORPORACION DE ESPACIOS DE ESTANCIA EN LAS VEREDAS.
- P — SENDA PEATONAL
- 1 — PISO VEREDA HORMIGÓN ARMADO
- 2 — BICI – SENDA

DETALLES

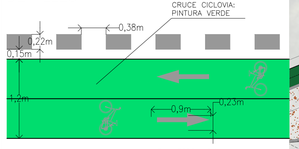

CRUCE CICLOVIA

CRUCE PEATONAL

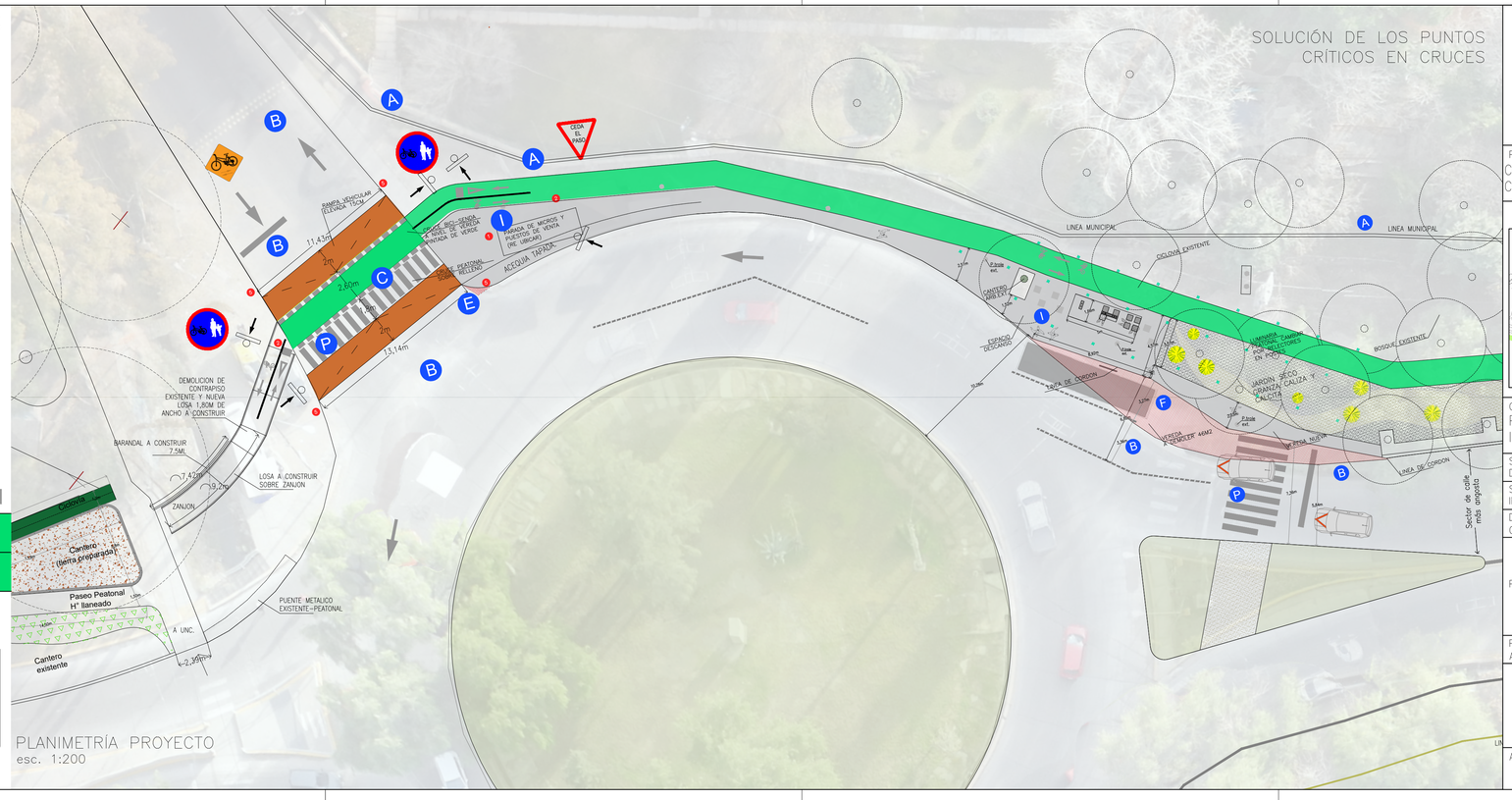

SECRETARIA DE DESARROLLO URBANO
MUNICIPALIDAD DE LA CIUDAD DE MENDOZA

PROYECTO:
CRUCES INGENIEROS Y UNC – PARADOR CALLE LENCINAS

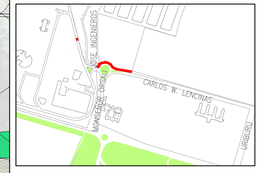

CONTENIDO:
PLANIMETRÍA PROYECTO CRUCE INGENIEROS Y PARADOR

SECRETARIO DE DESARROLLO URBANO	ARQ. JUAN MANUEL FILICE
SUBSECRETARIA DE INFRAESTRUCTURA	ARQ. LETICIA MARTINEZ
DIRECTOR DE OBRAS PÚBLICAS	ING. CLAUDIO CABIUDO
PROYECTO	ARQ. PAOLA MERETTA ARQ. BRENDA TOMBA
PRESUPUESTO Y ANÁLISIS ECONÓMICO	ARQ. PABLO LACERNA
	FECHA: MARZO 2022 PLANO N°: 2 ESCALA: 1 : 200 ARCHIVO: PROYECTO – CRUCE LENCINAS – INGENIEROS – ENERO – 2022.dwg
APROBACION:	ESTE DOCUMENTO ES DE USO INTERNO DE LA MUNICIPALIDAD DE LA CIUDAD DE MENDOZA. SU UTILIZACIÓN TOTAL O PARCIAL SU REPRODUCCIÓN O CESIÓN A TERCEROS REQUERIRA LA PREVIA AUTORIZACIÓN DE ESTE MUNICIPIO.

REFERENCIAS GENERALES

- A — LINEA MUNICIPAL Y EDIFICACIÓN
- B — ÁREA DE CIRCULACIÓN VEHICULAR
- C — ENSANCHE DE VEREDA EN CRUCES DE CALLES PARA FOMENTAR MAYOR VISIBILIDAD Y SEGURIDAD PEATONAL.
- E — CALZADA
- F — DARCENA COLECTIVOS
- H — INTEGRACIÓN DE VEREDA EXISTENTE CON INTERVENCIÓN NUEVA
- J — PUENTE PEATONAL
- I — INCORPORACION DE ESPACIOS DE ESTANCIA EN LAS VEREDAS.
- P — SENDA PEATONAL
- 1 — PISO VEREDA HORMIGÓN ARMADO
- 2 — BICI – SENDA

DETALLES

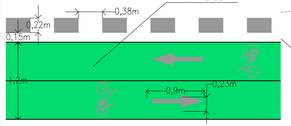

CRUCE CICLOVIA

CRUCE PEATONAL

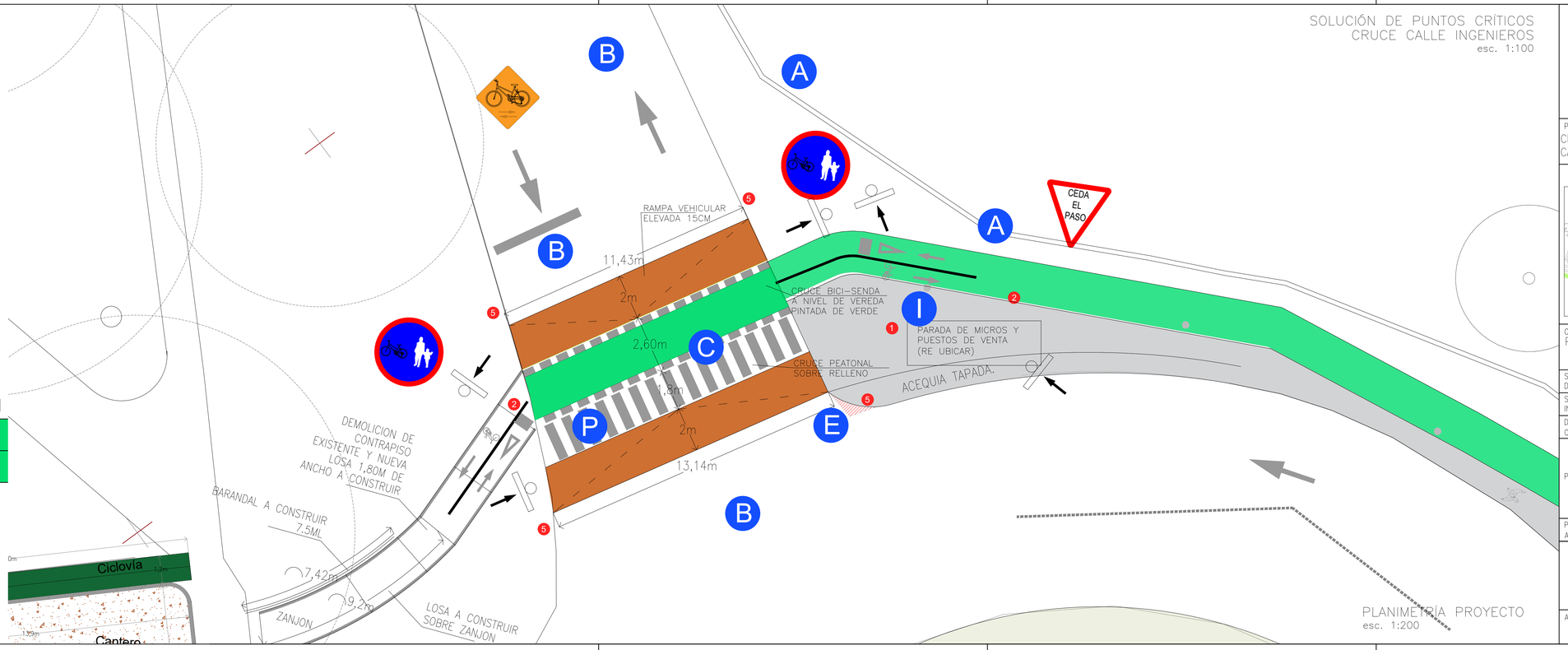

SOLUCIÓN DE PUNTOS CRÍTICOS
CRUCE CALLE INGENIEROS
esc. 1:100

PLANIMETRÍA PROYECTO
esc. 1:200

mendoza ciudad

SECRETARIA DE DESARROLLO URBANO
MUNICIPALIDAD DE LA CIUDAD DE MENDOZA

PROYECTO:
CRUCES INGENIEROS Y UNC – PARADOR CALLE LENCINAS

CONTENIDO:
PLANTA PROYECTO CRUCE INGENIEROS

SECRETARIO DE DESARROLLO URBANO	ARQ. JUAN MANUEL FILICE
SUBSECRETARIA DE INFRAESTRUCTURA	ARQ. LETICIA MARTINEZ
DIRECTOR DE OBRAS PÚBLICAS	ING. CLAUDIO CABIUDO
PROYECTO	ARQ. PAOLA MERETTA ARQ. BRENDA TOMBA
PRESUPUESTO Y ANÁLISIS ECONÓMICO	ARQ. PABLO LACERNA

FECHA: MARZO 2022

PLANO N°: 3

ESCALA: 1 : 50

ARCHIVO: PROYECTO – CRUCE LENCINAS – INGENIEROS – ENERO – 2022.dwg

APROBACION:

ESTE DOCUMENTO ES DE USO INTERNO DE LA MUNICIPALIDAD DE LA CIUDAD DE MENDOZA. SU UTILIZACIÓN TOTAL O PARCIAL SU REPRODUCCIÓN O CESIÓN A TERCEROS REQUERIRÁ LA PREVIA AUTORIZACIÓN DE ESTE MUNICIPIO.

REFERENCIAS GENERALES

- A — LÍNEA MUNICIPAL Y EDIFICACIÓN
- B — ÁREA DE CIRCULACIÓN VEHICULAR
- C — ENSANCHE DE VEREDA EN CRUCES DE CALLES PARA FOMENTAR MAYOR VISIBILIDAD Y SEGURIDAD PEATONAL.
- E — CALZADA
- F — DARCENA COLECTIVOS
- H — INTEGRACIÓN DE VEREDA EXISTENTE CON INTERVENCIÓN NUEVA
- J — PUENTE PEATONAL
- I — INCORPORACION DE ESPACIOS DE ESTANCIA EN LAS VEREDAS.
- P — SENDA PEATONAL
- 1 — PISO VEREDA HORMIGÓN ARMADO
- 2 — BICI – SENDA

DETALLES

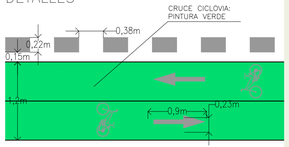

CRUCE CICLOVIA

CRUCE PEATONAL

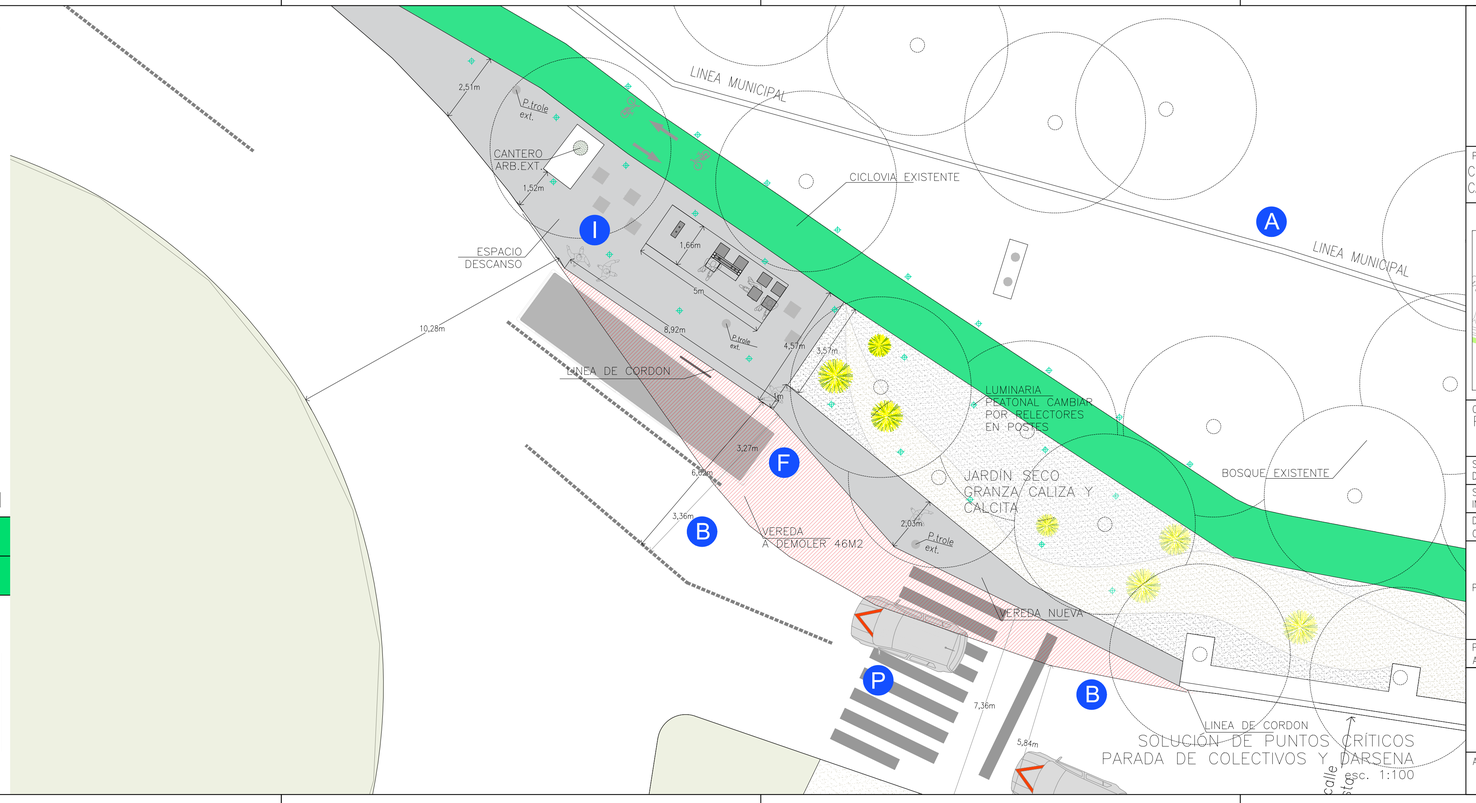

SECRETARIA DE DESARROLLO URBANO
MUNICIPALIDAD DE LA CIUDAD DE MENDOZA

PROYECTO:
CRUCES INGENIEROS Y UNC – PARADOR CALLE LENCINAS

CONTENIDO:
PLANTA PROYECTO PARADOR

SECRETARIO DE DESARROLLO URBANO	ARQ. JUAN MANUEL FILICE
SUBSECRETARIA DE INFRAESTRUCTURA	ARQ. LETICIA MARTINEZ
DIRECTOR DE OBRAS PÚBLICAS	ING. CLAUDIO CABIUDO
PROYECTO	ARQ. PAOLA MERETTA ARQ. BRENDA TOMBA
PRESUPUESTO Y ANÁLISIS ECONÓMICO	ARQ. PABLO LACERNA

FECHA: MARZO 2022
PLANO N°: 4
ESCALA: 1 : 100
ARCHIVO: PROYECTO – CRUCE LENCINAS – INGENIEROS – ENERO – 2022.dwg

APROBACION:

ESTE DOCUMENTO ES DE USO INTERNO DE LA MUNICIPALIDAD DE LA CIUDAD DE MENDOZA. SU UTILIZACIÓN TOTAL O PARCIAL, SU REPRODUCCIÓN O CESIÓN A TERCEROS REQUIERRA LA PREVIA AUTORIZACIÓN DE ESTE MUNICIPIO.

REFERENCIAS GENERALES

- A — LÍNEA MUNICIPAL Y EDIFICACIÓN
- B — ÁREA DE CIRCULACIÓN VEHICULAR
- C — ENSANCHE DE VEREDA EN CRUCES DE CALLES PARA FOMENTAR MAYOR VISIBILIDAD Y SEGURIDAD PEATONAL.
- E — CALZADA
- F — DARCENA COLECTIVOS
- H — INTEGRACIÓN DE VEREDA EXISTENTE CON INTERVENCIÓN NUEVA
- J — PUENTE PEATONAL
- I — INCORPORACION DE ESPACIOS DE ESTANCIA EN LAS VEREDAS.
- P — SENDA PEATONAL
- 1 — PISO VEREDA HORMIGÓN ARMADO
- 2 — BICI – SENDA

DETALLES

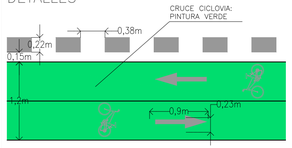

CRUCE CICLOVIA

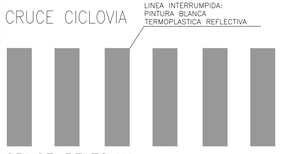

CRUCE PEATONAL

SOLUCIÓN DE PUNTOS CRÍTICOS UNC

esc. 1:100

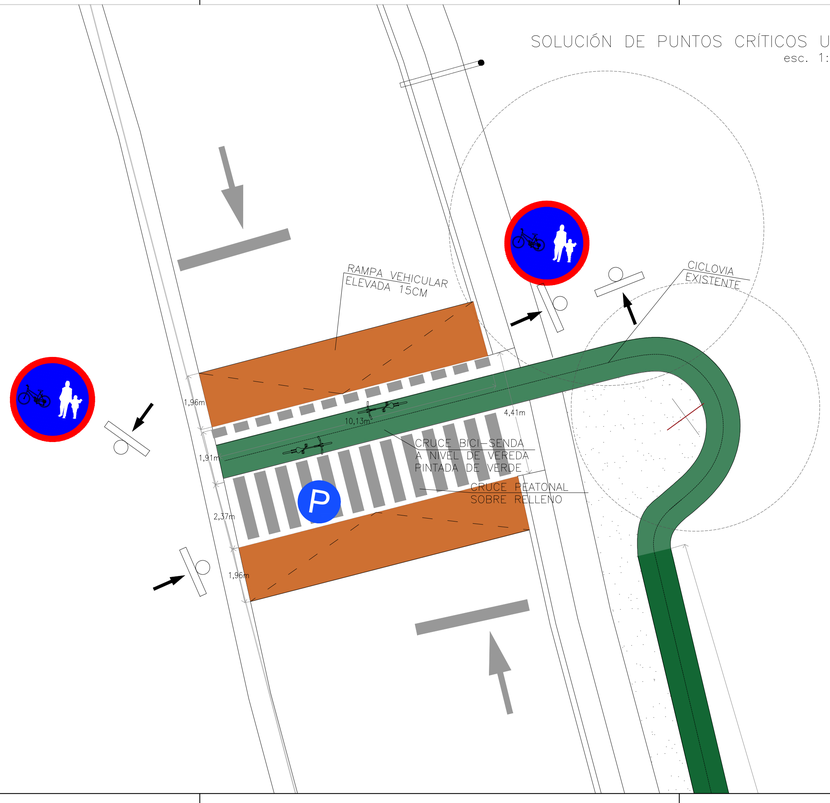

SECRETARIA DE DESARROLLO URBANO
MUNICIPALIDAD DE LA CIUDAD DE MENDOZA

PROYECTO:
CRUCES INGENIEROS Y UNC – PARADOR CALLE LENCINAS

CONTENIDO:
PLANTA PROYECTO CRUCE UNC

SECRETARIO DE DESARROLLO URBANO	ARQ. JUAN MANUEL FILICE
SUBSECRETARIA DE INFRAESTRUCTURA	ARQ. LETICIA MARTINEZ
DIRECTOR DE OBRAS PÚBLICAS	ING. CLAUDIO CABIUDO
PROYECTO	ARQ. PAOLA MERETTA ARQ. BRENDA TOMBA
PRESUPUESTO Y ANÁLISIS ECONÓMICO	ARQ. PABLO LACERNA
	FECHA: MARZO 2022 PLANO N°: 5 ESCALA: 1 : 100 ARCHIVO: PROYECTO – CRUCE LENCINAS – INGENIEROS – ENERO – 2022.dwg
APROBACION:	

ESTE DOCUMENTO ES DE USO INTERNO DE LA MUNICIPALIDAD DE LA CIUDAD DE MENDOZA. SU UTILIZACIÓN TOTAL O PARCIAL, SU REPRODUCCIÓN O CESIÓN A TERCEROS REQUIERE LA PREVIA AUTORIZACIÓN DE ESTE MUNICIPIO.

SEGUN LINEAMIENTOS GENERALES

CRUCE CICLOVIA

LIMITE DE VELOCIDAD

CEDA EL PASO A CICLISTAS Y PEATONES

PARE

PROHIBIDO ESTACIONAR Y DETENERSE

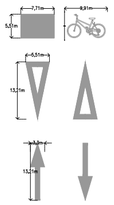

ADVERTENCIA CRUCE DE CICLISTAS



CARRIL EXCLUSIVO BICICLETAS



CONVIVENCIA CON DEMARCACION



CONVIVENCIA CON DEMARCACION



CONVIVENCIA SIN DEMARCACION



CONVIVENCIA SIN DEMARCACION

ASCENSO Y DESCENSO DE PACIENTES

ZONA DE CARGA Y DESCARGA

ESCUELA ASCENSO Y DESCENSO

ATENCION CONDUCTOR

ATENCION CICLISTA

SUGERIDOS POR EL MUNICIPIO A AGREGAR



CRUCE PELIGROSO

PROHIBIDO MOTOS

SALEN AUTOS

PELIGRO GIRO A 90°

CARTELERÍA CICLOVIA– BICISENDA

SECRETARIA DE DESARROLLO URBANO
MUNICIPALIDAD DE LA CIUDAD DE MENDOZA

PROYECTO:
CRUCES INGENIEROS Y UNC – PARADOR CALLE LENCINAS

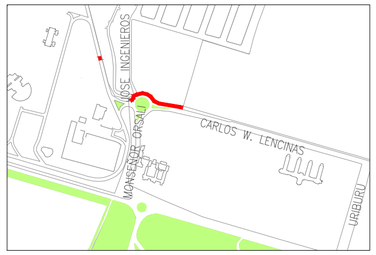

CONTENIDO:
CARTELERÍA

SECRETARIO DE DESARROLLO URBANO	ARQ. JUAN MANUEL FILICE
SUBSECRETARIA DE INFRAESTRUCTURA	ARQ. LETICIA MARTINEZ
DIRECTOR DE OBRAS PÚBLICAS	ING. CLAUDIO CABIUDO
PROYECTO	ARQ. PAOLA MERETTA ARQ. BRENDA TOMBA
PRESUPUESTO Y ANÁLISIS ECONÓMICO	ARQ. PABLO LACERNA
	FECHA: MARZO 2022 PLANO N°: 6 ESCALA: ARCHIVO: PROYECTO – CRUCE LENCINAS – INGENIEROS – ENERO – 2022.dwg
APROBACION:	

ESTE DOCUMENTO ES DE USO INTERNO DE LA MUNICIPALIDAD DE LA CIUDAD DE MENDOZA. SU UTILIZACIÓN TOTAL O PARCIAL SU REPRODUCCIÓN O CESIÓN A TERCEROS REQUERIRA LA PREVIA AUTORIZACIÓN DE ESTE MUNICIPIO.

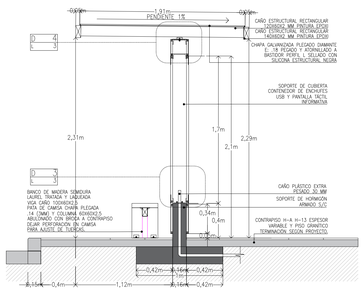

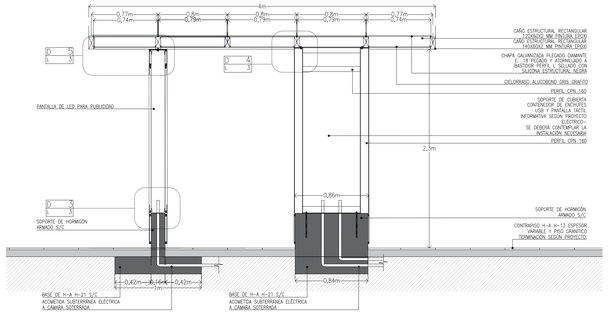

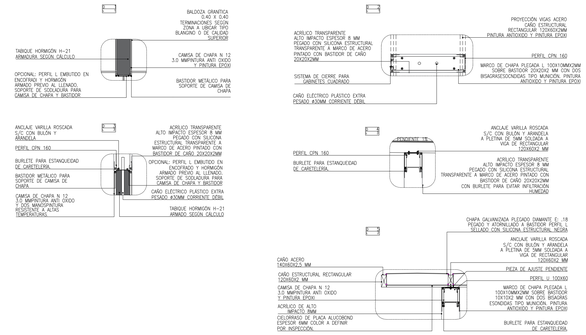

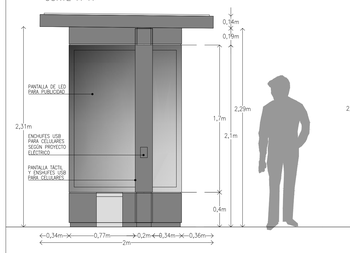

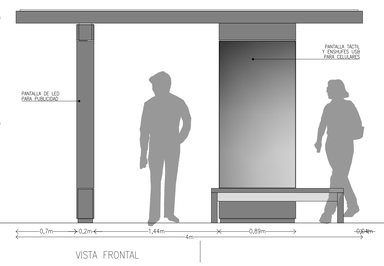

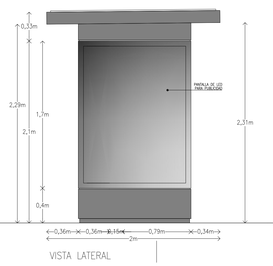

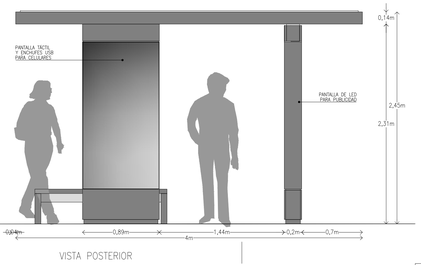

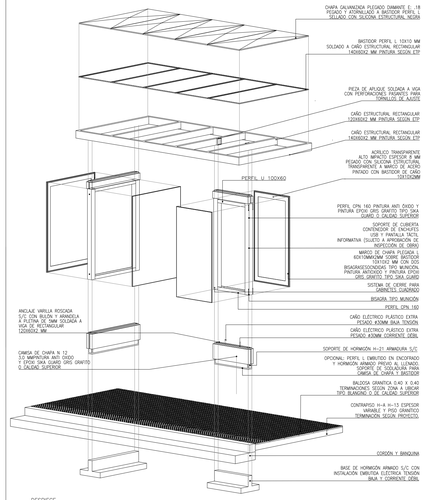

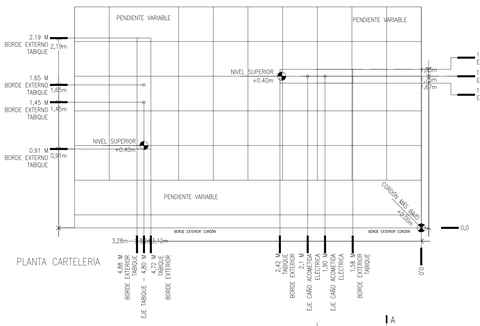

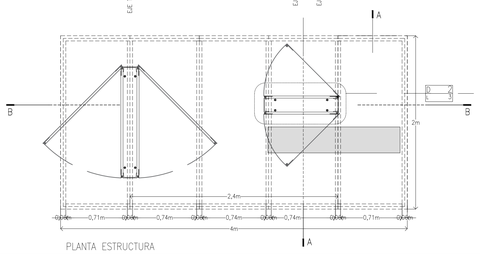

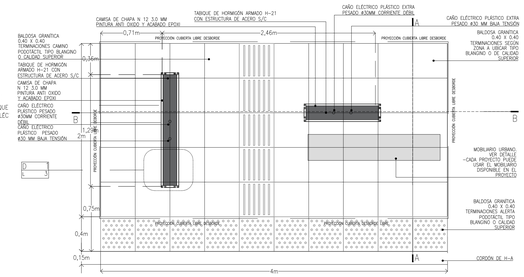

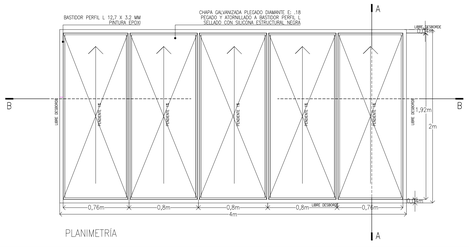

SECRETARIA DE DESARROLLO URBANO
MUNICIPALIDAD DE LA CIUDAD DE MENDOZA

PROYECTO:

CRUCES INGENIEROS Y UNC - PARADOR CALLE LENCINAS

CONTENIDO:

PLANO DETALLE PARADOR

SECRETARIO DE DESARROLLO URBANO	ARQ. JUAN MANUEL FILICE
SUBSECRETARÍA DE INFRAESTRUCTURA	ARQ. LETICIA MARTINEZ
DIRECTOR DE OBRAS PÚBLICAS	ING. CLAUDIO CABIUDO
PROYECTO	ARQ. PAOLA MERETTA ARQ. BRENDA TÓMBA
PRESUPUESTO Y ANÁLISIS ECONÓMICO	ARQ. PABLO LACERNA
	FECHA: MARZO. 2022 PLANO Nº: 7 ESCALA: 1 : 50 ARCHIVO: DETALLES LENCINAS.dwg
APROBACIÓN:	

ESTE DOCUMENTO ES DE USO INTERNO DE LA MUNICIPALIDAD DE LA CIUDAD DE MENDOZA. SU UTILIZACIÓN TOTAL O PARCIAL SU REPRODUCCIÓN O CESIÓN A TERCEROS REQUIERA LA PREVIA AUTORIZACIÓN DE ESTE MUNICIPIO.

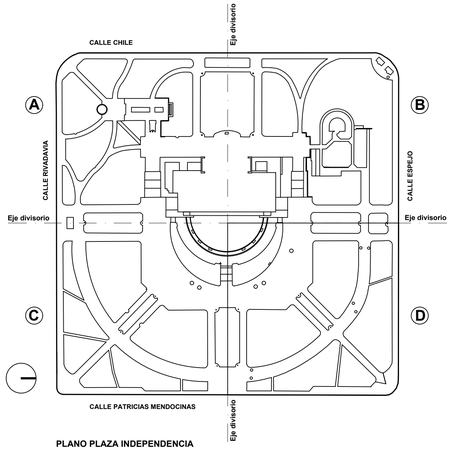

PLANO PLAZA INDEPENDENCIA
.SECTORES A-B-C-D

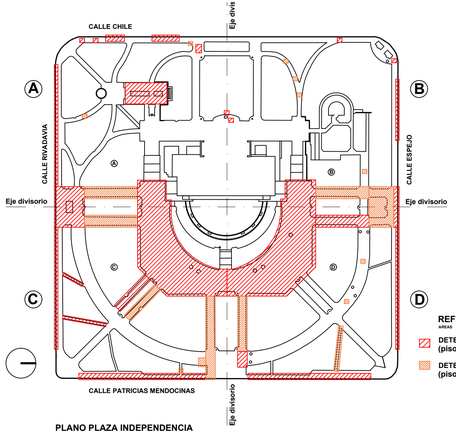

REFERENCIAS
areas

- DETERIORO GRAVE (pisos, cordones, acequias)
- DETERIORO LEVE (pisos, cordones, acequias)

PLANO PLAZA INDEPENDENCIA
.AREAS DE MAYOR Y MENOR REQUERIMIENTO

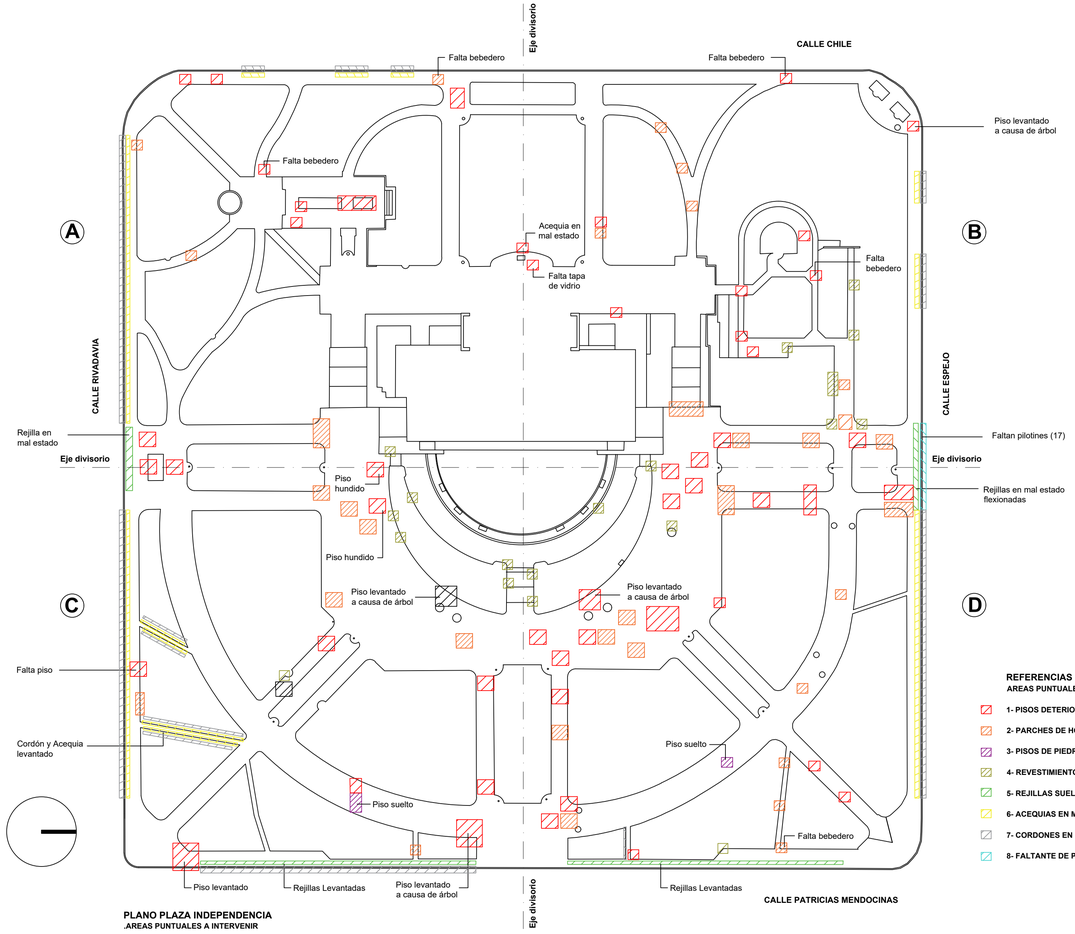

PLANO PLAZA INDEPENDENCIA
.AREAS PUNTUALES A INTERVENIR

REFERENCIAS
AREAS PUNTUALES A INTERVENIR

- 1- PISOS DETERIORADOS
- 2- PARCHES DE HORMIGON
- 3- PISOS DE PIEDRA SUELTOS
- 4- REVESTIMIENTOS DE PIEDRA DESPRENDIDOS
- 5- REJILLAS SUELTAS Y FLEXIONADAS
- 6- ACEQUIAS EN MALAS CONDICIONES
- 7- CORDONES EN MALAS CONDICIONES
- 8- FALTANTE DE PILOTINES

mendoza ciudad

SECRETARIA DE DESARROLLO URBANO
MUNICIPALIDAD DE LA CIUDAD DE MENDOZA

PROYECTO:
REVALORIZACION PLAZA INDEPENDENCIA

UBICACION: PLAZA INDEPENDENCIA
CALLE GRAL. ESPEJO Y PATRICIAS MENDOCINAS

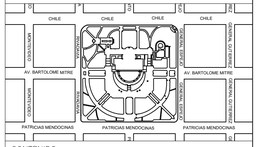

CONTENIDO:
SITUACION ACTUAL

SECRETARIO DE DESARROLLO URBANO	ARQ. JUAN MANUEL FILICE
SUBSECRETARIA DE INFRAESTRUCTURA	ARQ. LETICIA MARTINEZ
DIRECTOR DE OBRAS PÚBLICAS	ING. CLAUDIO CABIUDO
PROYECTO	ARQ. ARIEL MANZANO
PRESUPUESTO Y ANÁLISIS ECONÓMICO	ARQ. PABLO LACERNA
	FECHA: MARZO.2022
	PLANO N°: 01
	ESCALA: 1 : 1250
	ARCHIVO: plaza.independencia.dwg
APROBACION:	

ESTE DOCUMENTO ES DE USO INTERNO DE LA MUNICIPALIDAD DE LA CIUDAD DE MENDOZA. SU UTILIZACIÓN TOTAL O PARCIAL SU REPRODUCCIÓN O CESIÓN A TERCEROS REQUERIRA LA PREVIA AUTORIZACIÓN DE ESTE MUNICIPIO.

①



②

③

④

⑤

⑥

⑦

⑧



⑨

⑩

⑪

⑫

⑬



⑭

REFERENCIAS
(EQUIPAMIENTO - PISOS - REVESTIMIENTOS)

1- BEBEDERO

2- PILOTIN

3- REJILLA ABIERTA
1.20m x 0.60m

4- REJILLA TAPADA
1.20m x 0.60m

5- PISO GRANITO ROJO DRAGON FIAMANTADO
0.40m x Largo libre

6- PIEDRA RECUADRADA NEGRA
0.20m x Largo libre

7- PLACA DE GRANITO ROSA DEL SALTO PULIDO
0.075m x Largo libre

8- PLACA DE GRANITO ROJO DRAGON PULIDO
0.40m x Largo Libre.

9- PLACA CEMENTICIA
0.40m x 0.40m

10- PIEDRA LAJA NEGRA DE SAN RAFAEL
Diseño Irregular y Placas 0.40m x 0.40m

11- PISO GRANITICO NATURAL

12- PLACA DE GRANITO GRIS MARA PULIDO
1.40m x 0.15m

13- REVESTIMIENTO DE PIEDRA NATURAL CUARCITA

14- REVESTIMIENTO DE PIEDRA BOLA

SECRETARIA DE DESARROLLO URBANO
MUNICIPALIDAD DE LA CIUDAD DE MENDOZA

PROYECTO:
REVALORIZACION PLAZA INDEPENDENCIA

UBICACION: PLAZA INDEPENDENCIA
CALLE GRAL. ESPEJO Y PATRICIAS MENDOCINAS

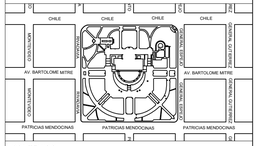

CONTENIDO:
COMPUTO DE MATERIALES Y EQUIPAMIENTO

SECRETARIO DE DESARROLLO URBANO	ARQ. JUAN MANUEL FILICE
SUBSECRETARIA DE INFRAESTRUCTURA	ARQ. LETICIA MARTINEZ
DIRECTOR DE OBRAS PÚBLICAS	ING. CLAUDIO CABIUDO
PROYECTO	ARQ. ARIEL MANZANO
PRESUPUESTO Y ANÁLISIS ECONÓMICO	ARQ. PABLO LACERNA
	FECHA: MARZO.2022 PLANO N°: 03 ESCALA: 1 : sin escala ARCHIVO: plaza.independencia.dwg
APROBACION:	ESTE DOCUMENTO ES DE USO INTERNO DE LA MUNICIPALIDAD DE LA CIUDAD DE MENDOZA. SU UTILIZACIÓN TOTAL O PARCIAL, SU REPRODUCCIÓN O CESIÓN A TERCEROS REQUERIRA LA PREVIA AUTORIZACIÓN DE ESTE MUNICIPIO.

①



②



③



④



⑤

⑥

⑦



⑧



⑨

⑩

SITUACION EXISTENTE

1- PISOS DETERIORADOS

2- PARCHES DE HORMIGON DE GRAN ESCALA

3- PARCHES DE HORMIGON DE MENOR ESCALA

4- PISOS DE PIEDRA SUELTOS

5- REVESTIMIENTO DE PIEDRA DESPRENDIDO

6- REJILLAS SUELTAS

7- REJILLAS FLEXIONADAS O CURVADAS

8- ACEQUIAS INTERNAS EN MALAS CONDICIONES

9- ACEQUIAS Y CORDONES EXTERNOS EN MALAS CONDICIONES

10- FALTANTE DE PILOTINES

mendoza ciudad

SECRETARIA DE DESARROLLO URBANO
MUNICIPALIDAD DE LA CIUDAD DE MENDOZA

PROYECTO:
REVALORIZACION PLAZA INDEPENDENCIA

UBICACION: PLAZA INDEPENDENCIA
CALLE GRAL. ESPEJO Y PATRICIAS MENDOCINAS

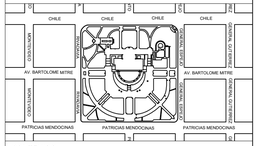

CONTENIDO:
SITUACION ACTUAL

SECRETARIO DE DESARROLLO URBANO	ARQ. JUAN MANUEL FILICE
SUBSECRETARIA DE INFRAESTRUCTURA	ARQ. LETICIA MARTINEZ
DIRECTOR DE OBRAS PÚBLICAS	ING. CLAUDIO CABIUDO
PROYECTO	ARQ. ARIEL MANZANO
PRESUPUESTO Y ANÁLISIS ECONÓMICO	ARQ. PABLO LACERNA
	FECHA: MARZO.2022 PLANO N°: 02 ESCALA: 1 : sin escala ARCHIVO: plaza.independencia.dwg
APROBACION:	ESTE DOCUMENTO ES DE USO INTERNO DE LA MUNICIPALIDAD DE LA CIUDAD DE MENDOZA. SU UTILIZACIÓN TOTAL O PARCIAL SU REPRODUCCIÓN O CESIÓN A TERCEROS REQUERIRA LA PREVIA AUTORIZACIÓN DE ESTE MUNICIPIO.

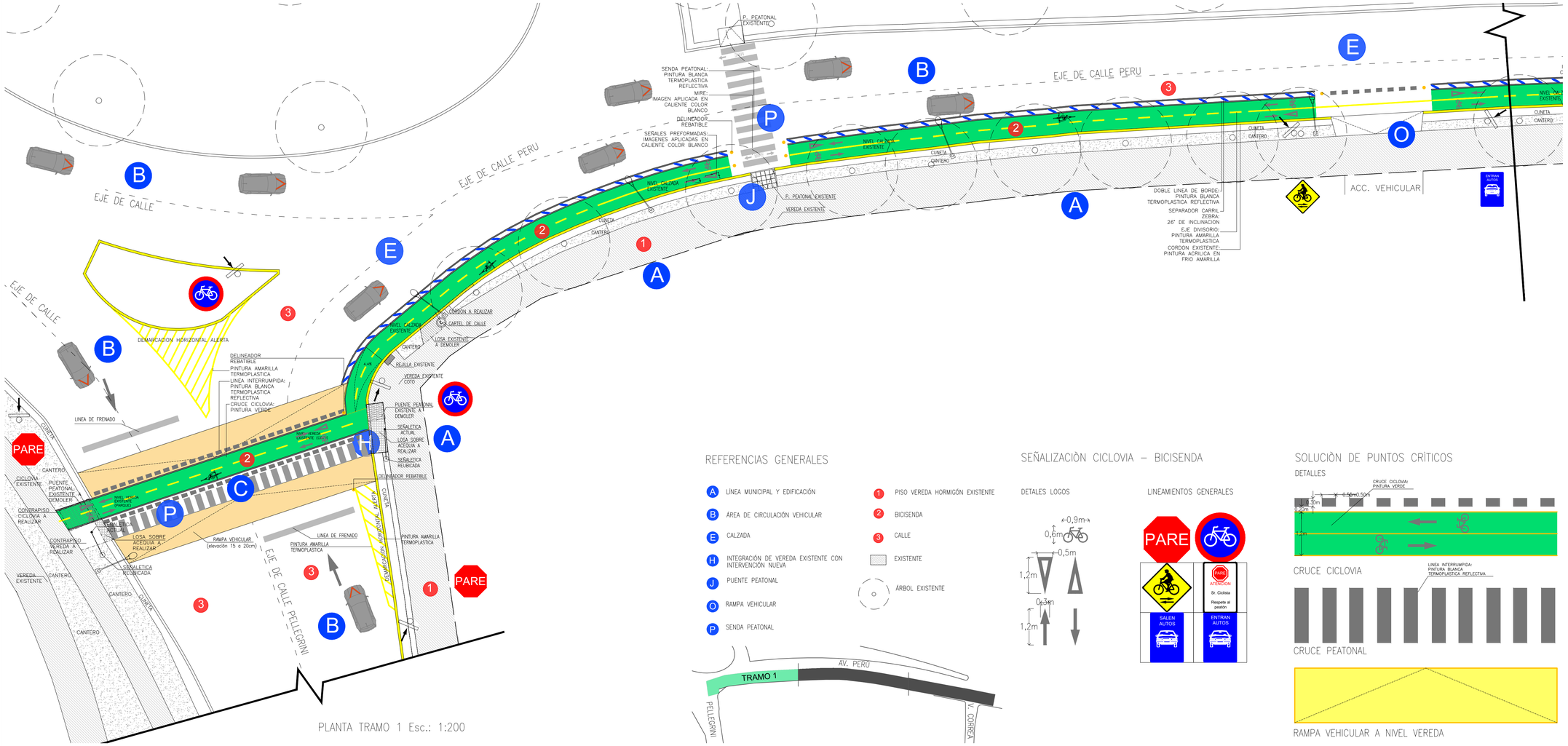

PLANTA TRAMO 1 Esc.: 1:200

REFERENCIAS GENERALES

- A — LINEA MUNICIPAL Y EDIFICACIÓN
- B — ÁREA DE CIRCULACIÓN VEHICULAR
- E — CALZADA
- H — INTEGRACIÓN DE VEREDA EXISTENTE CON INTERVENCIÓN NUEVA
- J — PUENTE PEATONAL
- O — RAMPA VEHICULAR
- P — SENDA PEATONAL
- 1 — PISO VEREDA HORMIGÓN EXISTENTE
- 2 — BICISENDA
- 3 — CALLE
- EXISTENTE
- ÁRBOL EXISTENTE

SEÑALIZACIÒN CICLOVIA – BICISENDA

DETALES LOGOS

LINEAMIENTOS GENERALES

SOLUCIÒN DE PUNTOS CRÌTICOS

DETALLES

CRUCE CICLOVIA

CRUCE PEATONAL

RAMPA VEHICULAR A NIVEL VEREDA

SECRETARIA DE DESARROLLO URBANO
MUNICIPALIDAD DE LA CIUDAD DE MENDOZA

PROYECTO:
CICLOVÍA AV. PERÚ

CONTENIDO:
PLANO PROYECTO – TRAMO 1

SECRETARIO DE DESARROLLO URBANO	ARQ. JUAN MANUEL FILICE
SUBSECRETARIA DE INFRAESTRUCTURA	ARQ. LETICIA MARTINEZ
DIRECTOR DE OBRAS PÚBLICAS	ING. CLAUDIO CABIUDO
PROYECTO	ARQ. PAOLA MERETTA ARQ. JOSÈ A. PIZARRO
PRESUPUESTO Y ANÁLISIS ECONÓMICO	ARQ. PABLO LACERNA
	FECHA: 11/03/2022 PLANO N°: 1 ESCALA: 1:200 ARCHIVO: CICLOVIA AV. PERÚ
APROBACION:	ESTE DOCUMENTO ES DE USO INTERNO DE LA MUNICIPALIDAD DE LA CIUDAD DE MENDOZA. SU UTILIZACIÓN TOTAL O PARCIAL SU REPRODUCCIÓN O CESIÓN A TERCEROS REQUERIRA LA PREVIA AUTORIZACIÓN DE ESTE MUNICIPIO.

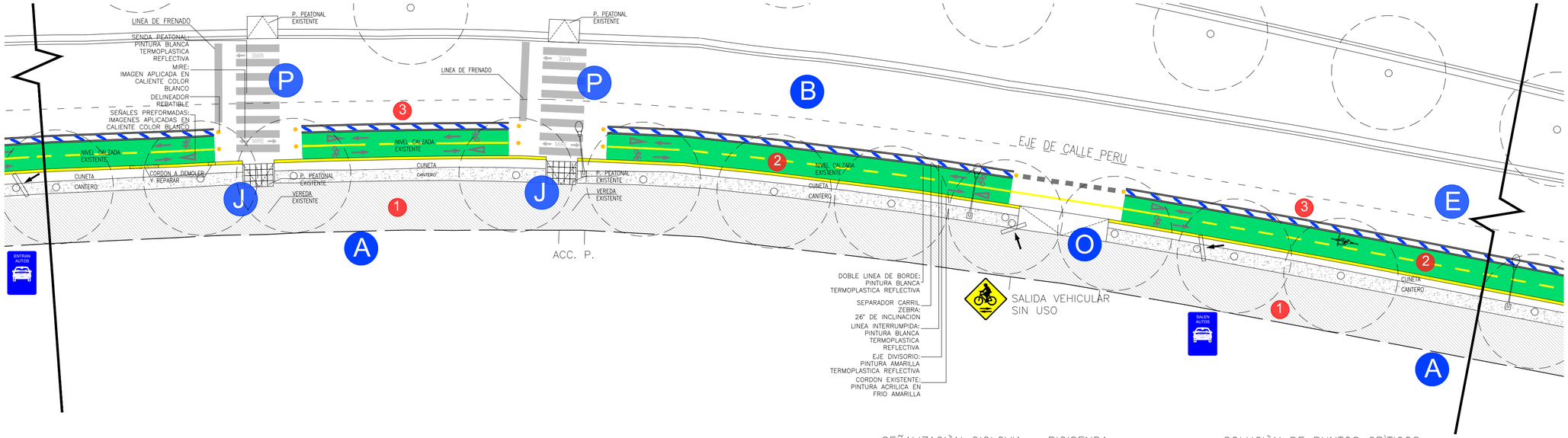

PLANTA TRAMO 2 Esc.: 1:200

REFERENCIAS GENERALES

- A — LÍNEA MUNICIPAL Y EDIFICACIÓN
- B — ÁREA DE CIRCULACIÓN VEHICULAR
- E — CALZADA
- H — INTEGRACIÓN DE VEREDA EXISTENTE CON INTERVENCIÓN NUEVA
- J — PUENTE PEATONAL
- O — RAMPA VEHICULAR
- P — SENDA PEATONAL
- 1 — PISO VEREDA HORMIGÓN EXISTENTE
- 2 — BICISENDA
- 3 — CALLE
- EXISTENTE
- ÁRBOL EXISTENTE

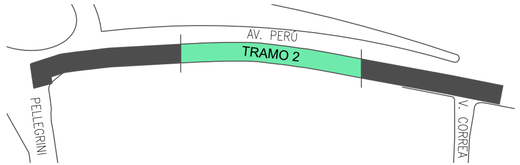

SEÑALIZACIÒN CICLOVIA – BICISENDA

DETALES LOGOS

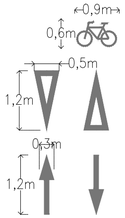

LINEAMIENTOS GENERALES

SOLUCIÒN DE PUNTOS CRÌTICOS

DETALLES

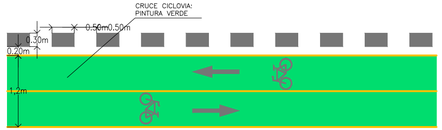

CRUCE CICLOVIA

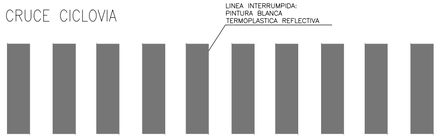

CRUCE PEATONAL

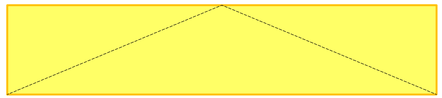

RAMPA VEHICULAR A NIVEL VEREDA

SECRETARIA DE DESARROLLO URBANO
MUNICIPALIDAD DE LA CIUDAD DE MENDOZA

PROYECTO:
CICLOVÍA AV. PERÚ

CONTENIDO:
PLANO PROYECTO – TRAMO 2

SECRETARIO DE DESARROLLO URBANO	ARQ. JUAN MANUEL FILICE
SUBSECRETARIA DE INFRAESTRUCTURA	ARQ. LETICIA MARTINEZ
DIRECTOR DE OBRAS PÚBLICAS	ING. CLAUDIO CABIUDO
PROYECTO	ARQ. PAOLA MERETTA ARQ. JOSÈ A. PIZARRO
PRESUPUESTO Y ANÁLISIS ECONÓMICO	ARQ. PABLO LACERNA
	FECHA: 11/03/2022 PLANO N°: 2 ESCALA: 1:200 ARCHIVO: CICLOVIA AV. PERÚ
APROBACION:	

ESTE DOCUMENTO ES DE USO INTERNO DE LA MUNICIPALIDAD DE LA CIUDAD DE MENDOZA. SU UTILIZACIÓN TOTAL O PARCIAL SU REPRODUCCIÓN O CESIÓN A TERCEROS REQUERIRA LA PREVIA AUTORIZACIÓN DE ESTE MUNICIPIO.

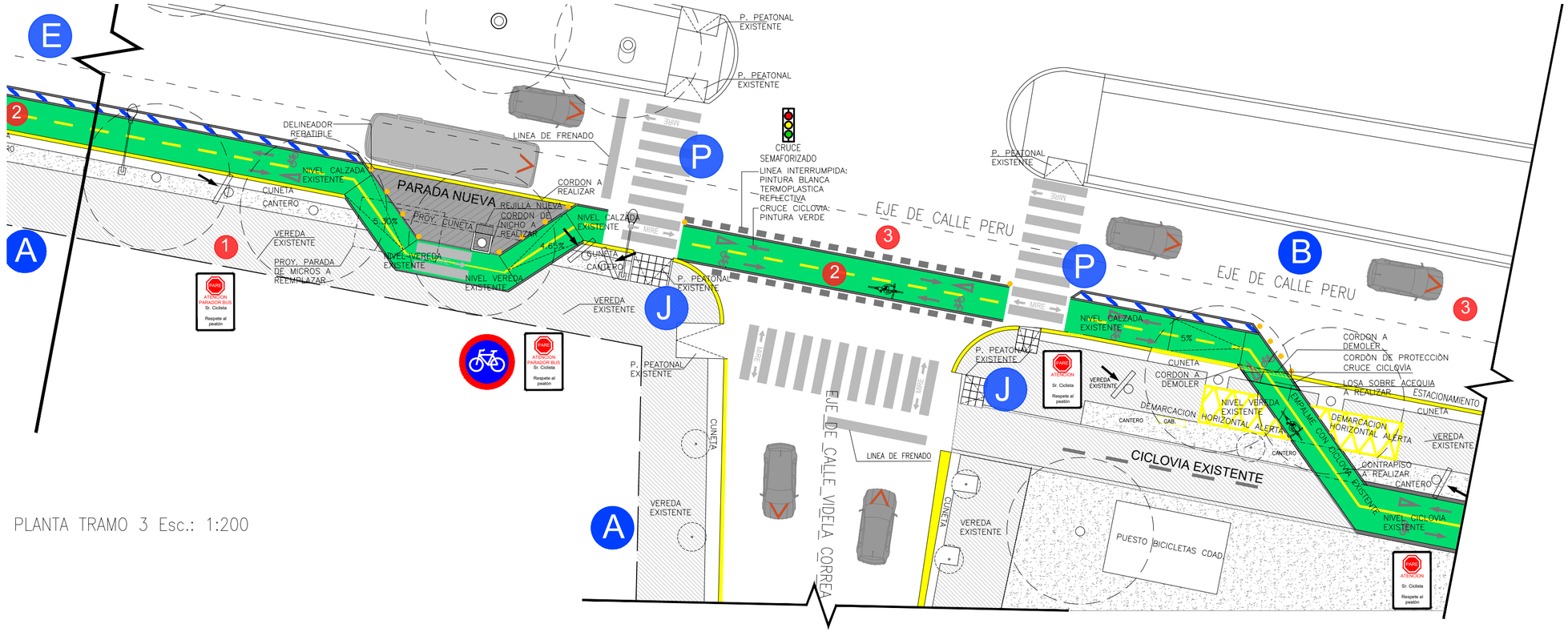

PLANTA TRAMO 3 Esc.: 1:200

REFERENCIAS GENERALES

- A — LÍNEA MUNICIPAL Y EDIFICACIÓN
- B — ÁREA DE CIRCULACIÓN VEHICULAR
- E — CALZADA
- H — INTEGRACIÓN DE VEREDA EXISTENTE CON INTERVENCIÓN NUEVA
- J — PUENTE PEATONAL
- O — RAMPA VEHICULAR
- P — SENDA PEATONAL
- 1 — PISO VEREDA HORMIGÓN EXISTENTE
- 2 — BICISENDA
- 3 — CALLE
- EXISTENTE
- ÁRBOL EXISTENTE

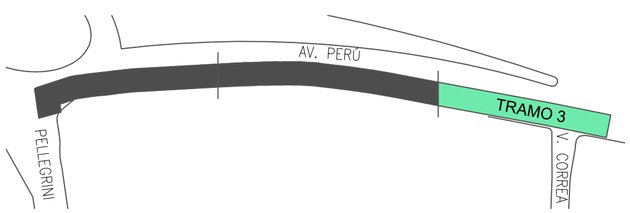

SEÑALIZACIÒN CICLOVIA – BICISENDA

DETALES LOGOS

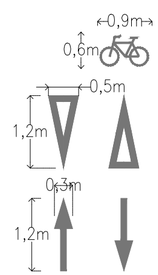

LINEAMIENTOS GENERALES

SOLUCIÒN DE PUNTOS CRÌTICOS

DETALLES

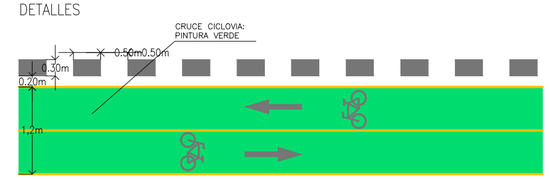

CRUCE CICLOVIA

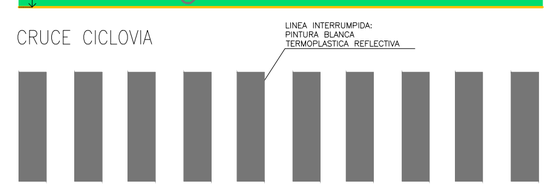

CRUCE PEATONAL

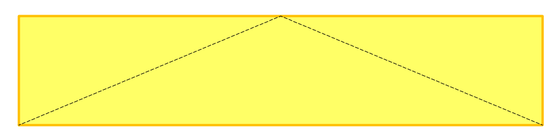

RAMPA VEHICULAR A NIVEL VEREDA

SECRETARIA DE DESARROLLO URBANO
MUNICIPALIDAD DE LA CIUDAD DE MENDOZA

PROYECTO:

CICLOVÍA AV. PERÚ

CONTENIDO:

PLANO PROYECTO – TRAMO 3

SECRETARIO DE DESARROLLO URBANO	ARQ. JUAN MANUEL FILICE
SUBSECRETARIA DE INFRAESTRUCTURA	ARQ. LETICIA MARTINEZ
DIRECTOR DE OBRAS PÚBLICAS	ING. CLAUDIO CABIUDO
PROYECTO	ARQ. PAOLA MERETTA ARQ. JOSÈ A. PIZARRO
PRESUPUESTO Y ANÁLISIS ECONÓMICO	ARQ. PABLO LACERNA
	FECHA: 11/03/2022 PLANO N°: 3 ESCALA: 1:200 ARCHIVO: CICLOVIA AV. PERÚ
APROBACION:	ESTE DOCUMENTO ES DE USO INTERNO DE LA MUNICIPALIDAD DE LA CIUDAD DE MENDOZA. SU UTILIZACIÓN TOTAL O PARCIAL, SU REPRODUCCIÓN O CESIÓN A TERCEROS REQUERIRA LA PREVIA AUTORIZACIÓN DE ESTE MUNICIPIO.

SEÑALIZACIÒN CICLOVIA – BICISENDA

LINEAMIENTOS GENERALES

SOLUCIÒN DE PUNTOS CRÌTICOS

DETALLES

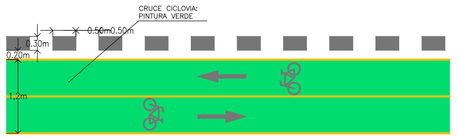

CRUCE CICLOVIA

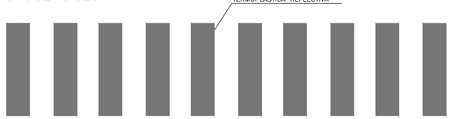

CRUCE PEATONAL

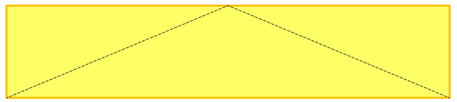

RAMPA VEHICULAR A NIVEL VEREDA

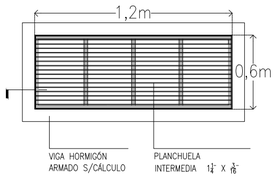

REJILLA PEATONAL
esc. 1:50

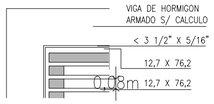

DETALLE

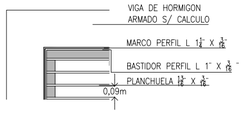

DETALLE

DETALLE REJILLA

NOTA: LAS MEDIDAS SE AJUSTARAN SEGUN EL PROYECTO.
LOS MATERIALES Y ESPESORES SERAN PREVIAMENTE APROBADOS POR LA INSPECCIÓN.

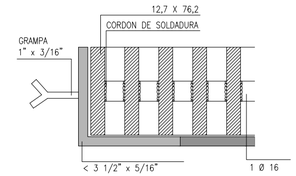

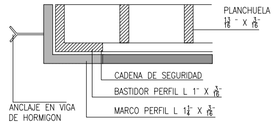

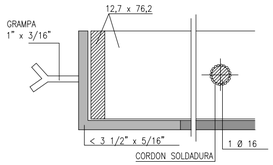

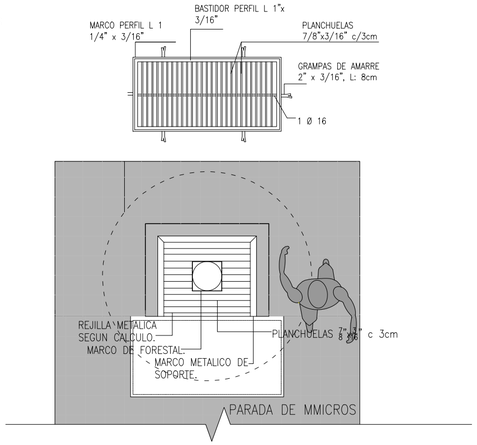

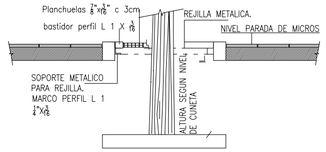

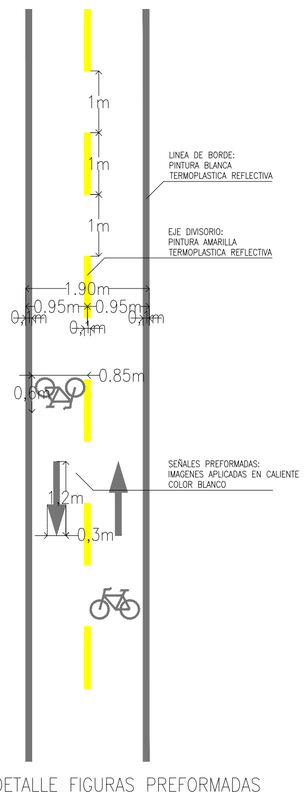

DETALLE FIGURAS PREFORMADAS

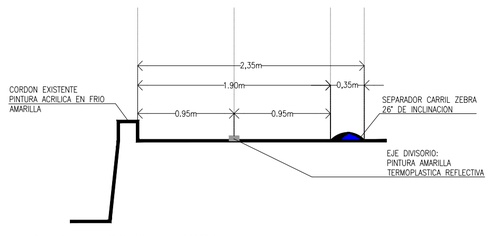

DETALLE CORTE ZEBRA

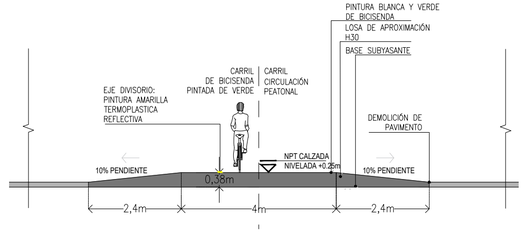

CORTE RAMPA A NIVEL DE VEREDA Esc.:1:100

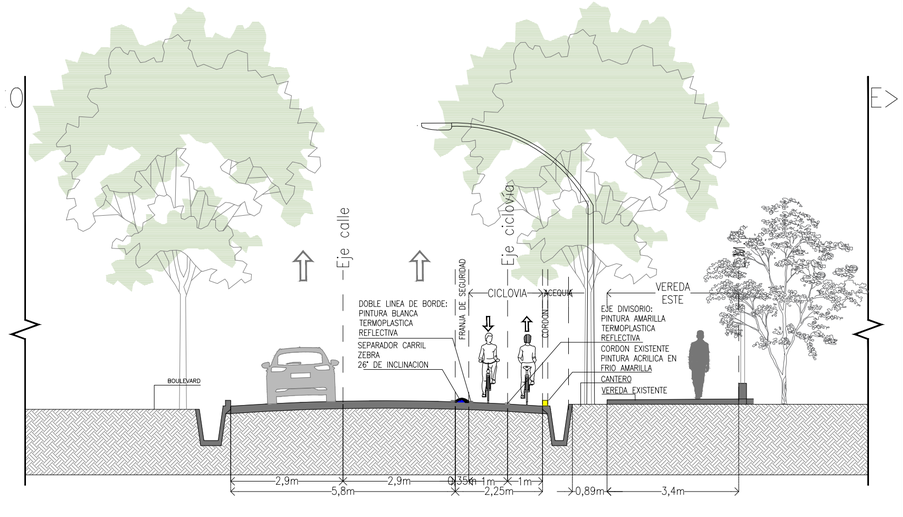

CORTE TRANSVERSAL TIPO Esc.: 1:100

SECRETARIA DE DESARROLLO URBANO
MUNICIPALIDAD DE LA CIUDAD DE MENDOZA

PROYECTO:
CICLOVÍA AV. PERÚ

CONTENIDO:
PLANO CORTES – DETALLES

SECRETARIO DE DESARROLLO URBANO	ARQ. JUAN MANUEL FILICE
SUBSECRETARIA DE INFRAESTRUCTURA	ARQ. LETICIA MARTINEZ
DIRECTOR DE OBRAS PÚBLICAS	ING. CLAUDIO CABIUDO
PROYECTO	ARQ. PAOLA MERETTA ARQ. JOSÈ A. PIZARRO
PRESUPUESTO Y ANÁLISIS ECONÓMICO	ARQ. PABLO LACERNA
	FECHA: 11/03/2022 PLANO N°: 4 ESCALA: 1:100 ARCHIVO: CICLOVIA AV. PERÚ
APROBACION:	ESTE DOCUMENTO ES DE USO INTERNO DE LA MUNICIPALIDAD DE LA CIUDAD DE MENDOZA. SU UTILIZACIÓN TOTAL O PARCIAL SU REPRODUCCIÓN O CESIÓN A TERCEROS REQUERIRA LA PREVIA AUTORIZACIÓN DE ESTE MUNICIPIO.

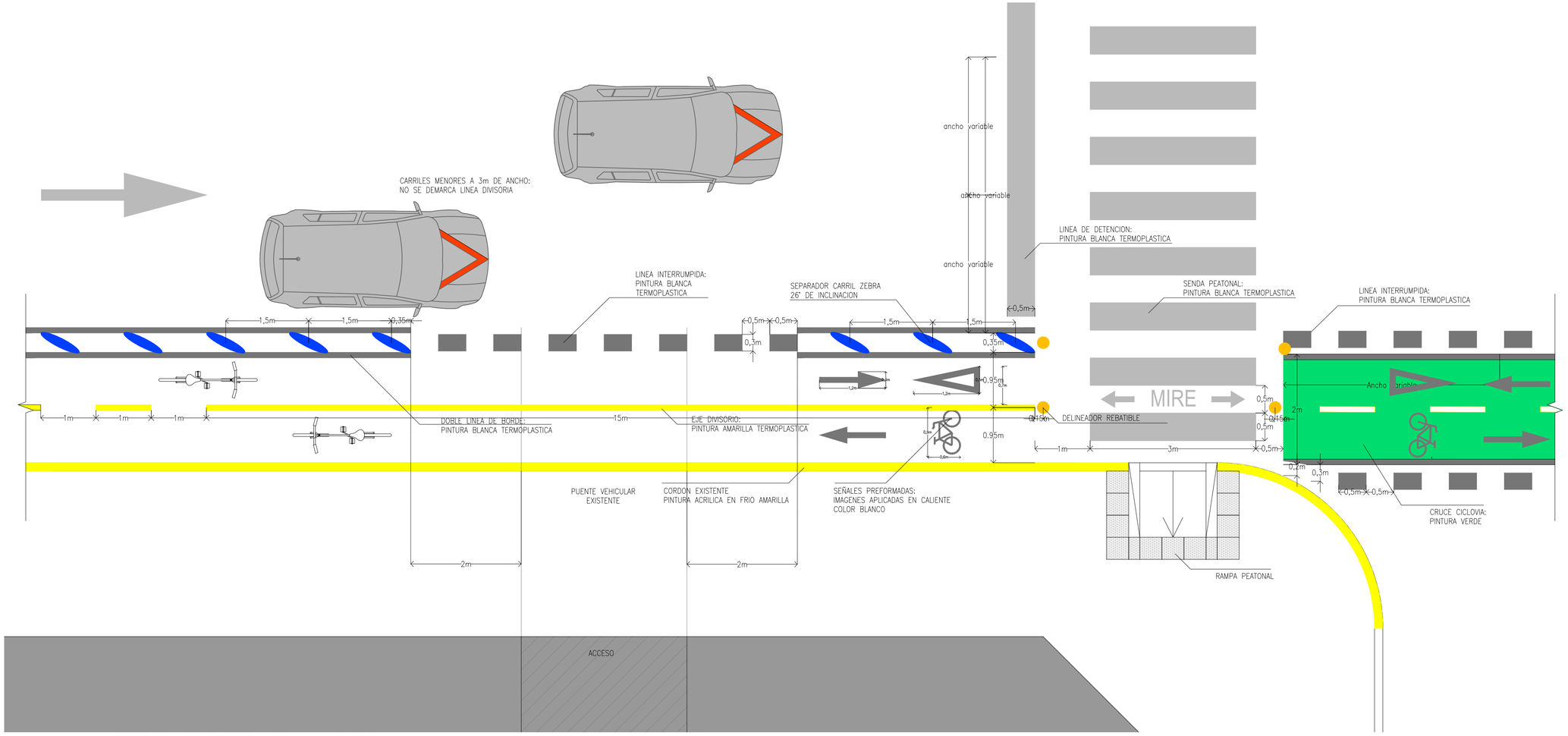

DETALLE TIPO Esc.: 1:50

SECRETARIA DE DESARROLLO URBANO
MUNICIPALIDAD DE LA CIUDAD DE MENDOZA

PROYECTO:

CICLOVÍA AV. PERÚ

CONTENIDO:

PLANO CORTES – DETALLES

SECRETARIO DE DESARROLLO URBANO	ARQ. JUAN MANUEL FILICE
SUBSECRETARIA DE INFRAESTRUCTURA	ARQ. LETICIA MARTINEZ
DIRECTOR DE OBRAS PÚBLICAS	ING. CLAUDIO CABIUDO
PROYECTO	ARQ. PAOLA MERETTA ARQ. JOSÈ A. PIZARRO
PRESUPUESTO Y ANÁLISIS ECONÓMICO	ARQ. PABLO LACERNA
	FECHA: 11/03/2022 PLANO N°: 5 ESCALA: 1:50 ARCHIVO: CICLOVIA AV. PERÚ
APROBACION:	ESTE DOCUMENTO ES DE USO INTERNO DE LA MUNICIPALIDAD DE LA CIUDAD DE MENDOZA. SU UTILIZACIÓN TOTAL O PARCIAL SU REPRODUCCIÓN O CESIÓN A TERCEROS REQUERIRA LA PREVIA AUTORIZACIÓN DE ESTE MUNICIPIO.

REFERENCIAS GENERALES

- B — ÁREA DE CIRCULACIÓN VEHICULAR
- E — CALZADA
- F — DARCENA COLECTIVOS
- O — RAMPA VEHICULAR
- P — SENDA PEATONAL
- AREA A INTERVENIR / H21

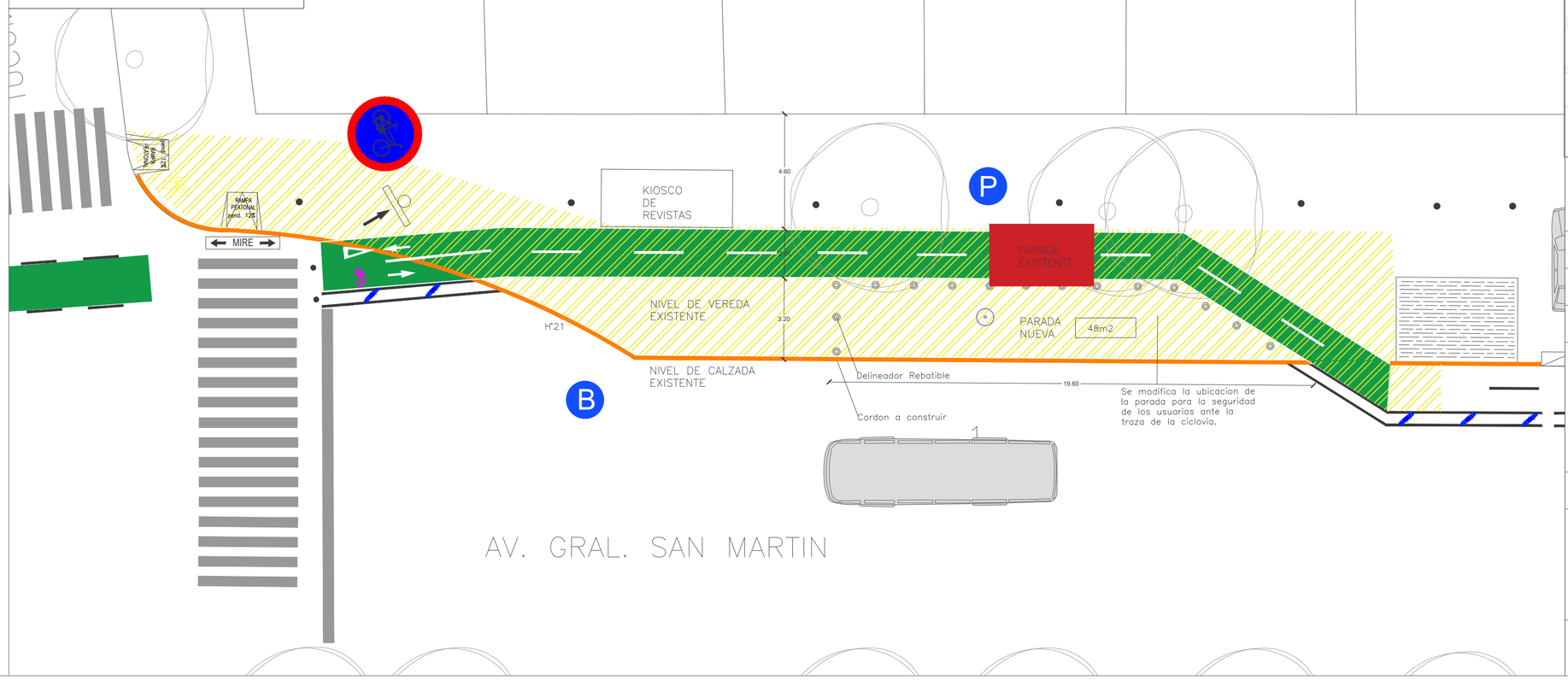

mendoza ciudad

SECRETARIA DE DESARROLLO URBANO
MUNICIPALIDAD DE LA CIUDAD DE MENDOZA

PROYECTO:
CICLOVIA AV. SAN MARTIN

UBICACION: AV. SAN MARTÍN NORTE
TRAMO AYACUCHO – TUCUMAN

CONTENIDO:

SECRETARIO DE DESARROLLO URBANO	ARQ. JUAN MANUEL FILICE
SUBSECRETARIA DE INFRAESTRUCTURA	ARQ. LETICIA MARTINEZ
DIRECTOR DE OBRAS PÚBLICAS	ING. CLAUDIO CABIUDO
PROYECTO	
PRESUPUESTO Y ANÁLISIS ECONÓMICO	ARQ. PABLO LACERNA
	FECHA: MARZO 2022
	PLANO N°: 1
	ESCALA: 1.150
	ARCHIVO: SAN MARTIN NORTE LIMPIO FINAL PARA VIEWPORT.dwg
APROBACION:	

ESTE DOCUMENTO ES DE USO INTERNO DE LA MUNICIPALIDAD DE LA CIUDAD DE MENDOZA. SU UTILIZACIÓN TOTAL O PARCIAL SU REPRODUCCIÓN O CESIÓN A TERCEROS REQUERIRA LA PREVIA AUTORIZACIÓN DE ESTE MUNICIPIO.

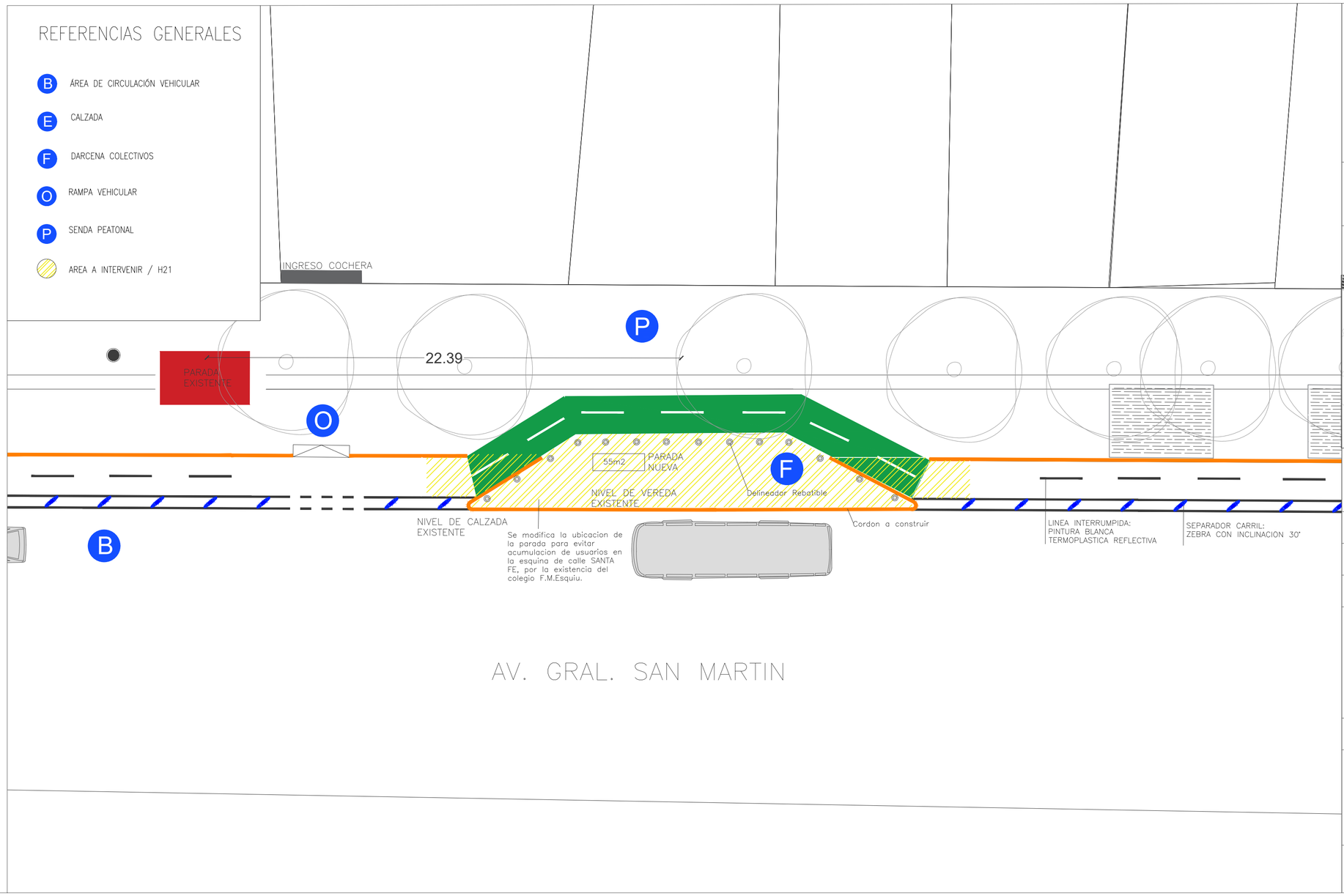

mendoza ciudad

SECRETARIA DE DESARROLLO URBANO
MUNICIPALIDAD DE LA CIUDAD DE MENDOZA

PROYECTO:
CICLOVIA AV. SAN MARTIN

UBICACION: AV. SAN MARTÍN NORTE
TRAMO TUCUMAN – SANTA FE

CONTENIDO:

SECRETARIO DE DESARROLLO URBANO	ARQ. JUAN MANUEL FILICE
SUBSECRETARIA DE INFRAESTRUCTURA	ARQ. LETICIA MARTINEZ
DIRECTOR DE OBRAS PÚBLICAS	ING. CLAUDIO CABIUDO
PROYECTO	
PRESUPUESTO Y ANÁLISIS ECONÓMICO	ARQ. PABLO LACERNA
	FECHA: MARZO 2022 PLANO N°: 1 ESCALA: 1.150 ARCHIVO: SAN MARTIN NORTE LIMPIO FINAL PARA VIEWPORT.dwg
APROBACION:	ESTE DOCUMENTO ES DE USO INTERNO DE LA MUNICIPALIDAD DE LA CIUDAD DE MENDOZA. SU UTILIZACIÓN TOTAL O PARCIAL SU REPRODUCCIÓN O CESIÓN A TERCEROS REQUERIRA LA PREVIA AUTORIZACIÓN DE ESTE MUNICIPIO.

REFERENCIAS GENERALES

- B — ÁREA DE CIRCULACIÓN VEHICULAR
- E — CALZADA
- F — DARCENA COLECTIVOS
- O — RAMPA VEHICULAR
- P — SENDA PEATONAL
- AREA A INTERVENIR / H21

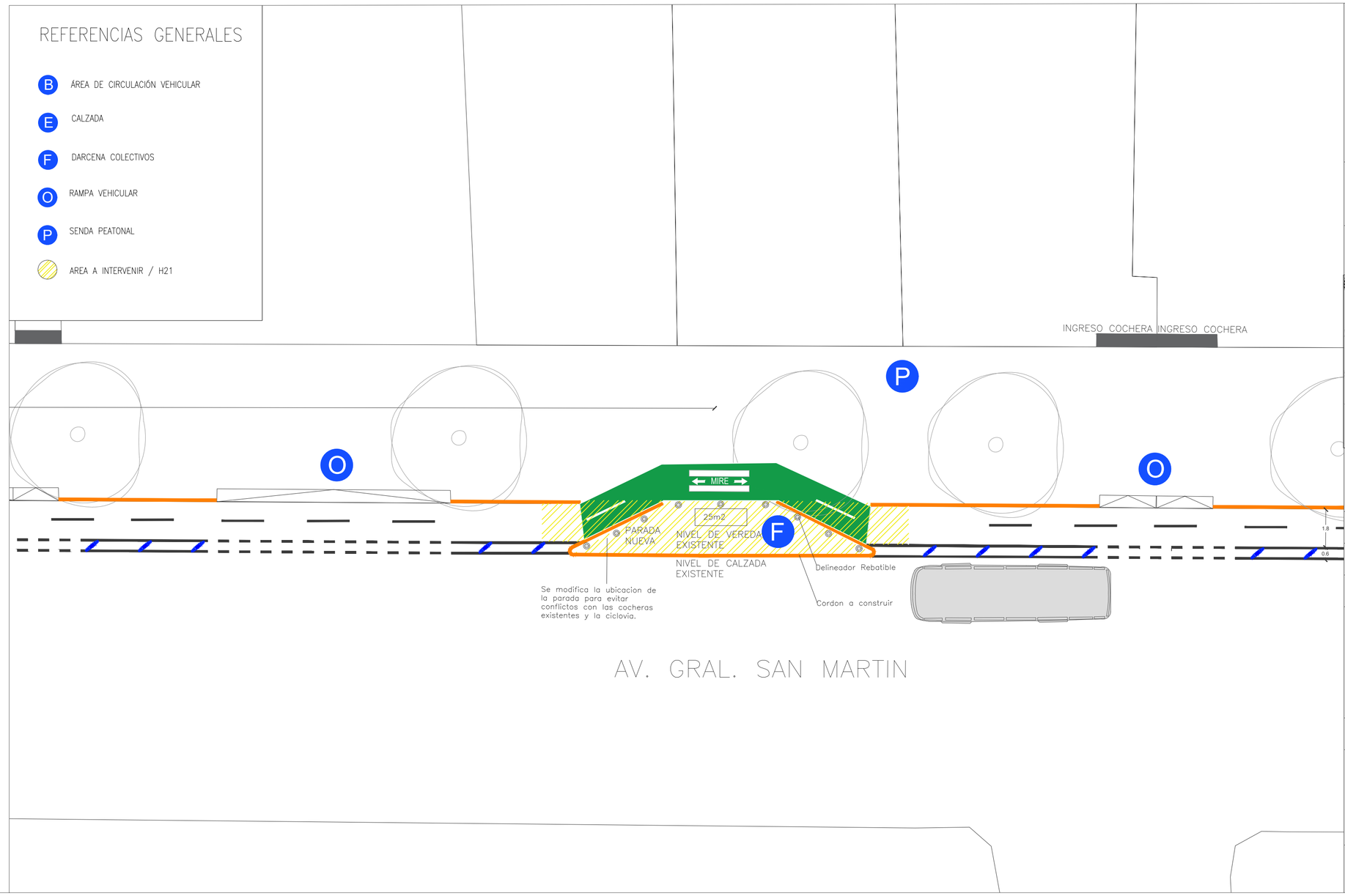

mendoza ciudad

SECRETARIA DE DESARROLLO URBANO
MUNICIPALIDAD DE LA CIUDAD DE MENDOZA

PROYECTO:
CICLOVIA AV. SAN MARTIN

UBICACION: AV. SAN MARTÍN NORTE
TRAMO F.M. ESQUIU – G.GONZALEZ

CONTENIDO:

SECRETARIO DE DESARROLLO URBANO	ARQ. JUAN MANUEL FILICE
SUBSECRETARIA DE INFRAESTRUCTURA	ARQ. LETICIA MARTINEZ
DIRECTOR DE OBRAS PÚBLICAS	ING. CLAUDIO CABIUDO
PROYECTO	
PRESUPUESTO Y ANÁLISIS ECONÓMICO	ARQ. PABLO LACERNA

FECHA: MARZO 2022
PLANO N°: 1
ESCALA: 1.150
ARCHIVO: SAN MARTIN NORTE LIMPIO FINAL PARA VIEWPORT.dwg

APROBACION:

ESTE DOCUMENTO ES DE USO INTERNO DE LA MUNICIPALIDAD DE LA CIUDAD DE MENDOZA. SU UTILIZACIÓN TOTAL O PARCIAL SU REPRODUCCIÓN O CESIÓN A TERCEROS REQUERIRA LA PREVIA AUTORIZACIÓN DE ESTE MUNICIPIO.

REFERENCIAS GENERALES

- B — ÁREA DE CIRCULACIÓN VEHICULAR
- E — CALZADA
- F — DARCENA COLECTIVOS
- O — RAMPA VEHICULAR
- P — SENDA PEATONAL
- AREA A INTERVENIR / H21

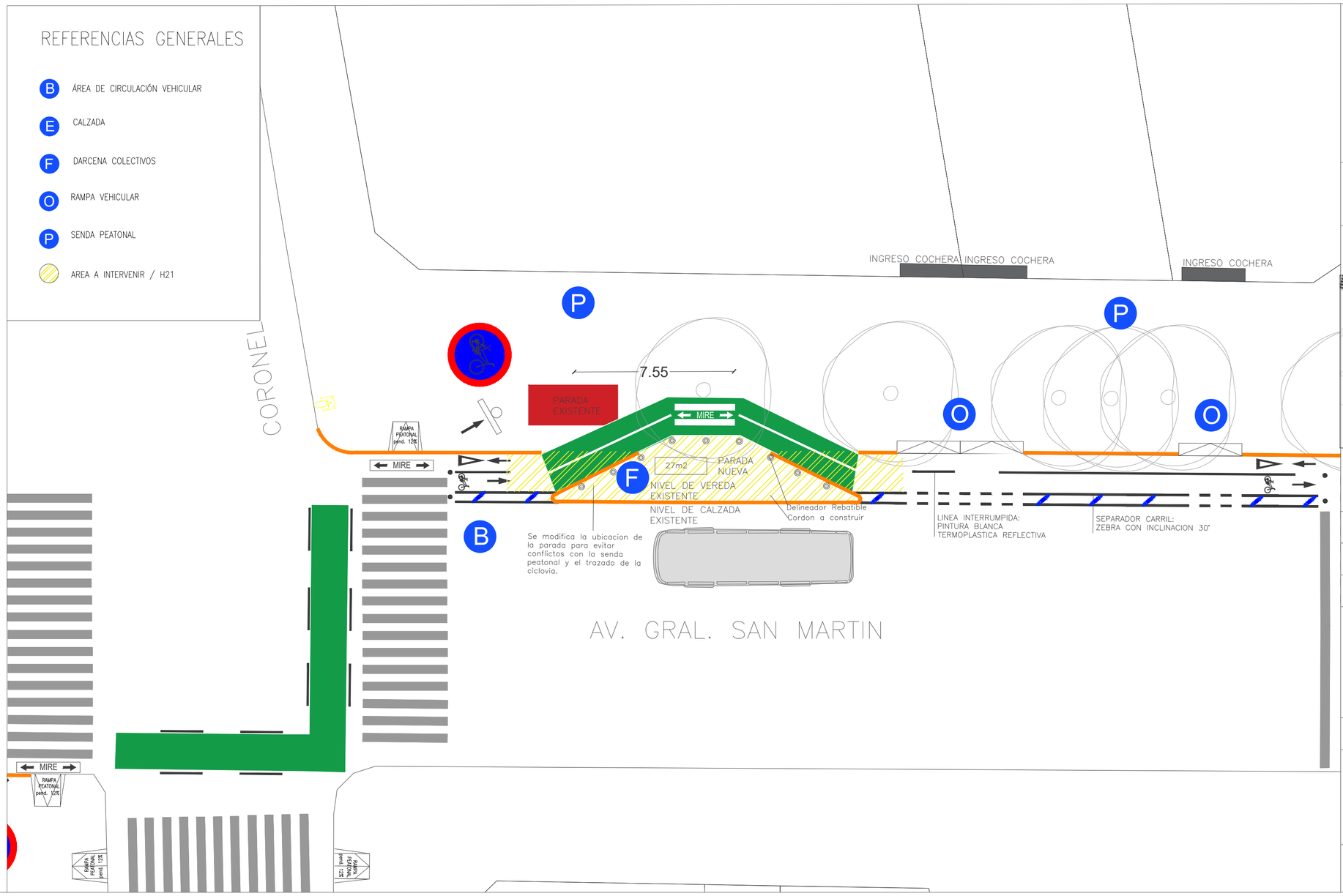

SECRETARIA DE DESARROLLO URBANO
MUNICIPALIDAD DE LA CIUDAD DE MENDOZA

PROYECTO:
CICLOVIA AV. SAN MARTIN

UBICACION: AV. SAN MARTÍN NORTE
TRAMO FERROVIARIOS–C.DIAZ

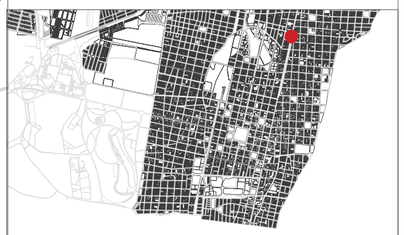

CONTENIDO:

SECRETARIO DE DESARROLLO URBANO	ARQ. JUAN MANUEL FILICE
SUBSECRETARIA DE INFRAESTRUCTURA	ARQ. LETICIA MARTINEZ
DIRECTOR DE OBRAS PÚBLICAS	ING. CLAUDIO CABIUDO
PROYECTO	
PRESUPUESTO Y ANÁLISIS ECONÓMICO	ARQ. PABLO LACERNA
	FECHA: MARZO 2022 PLANO N°: 1 ESCALA: 1.150 ARCHIVO: SAN MARTIN NORTE LIMPIO FINAL PARA VIEWPORT.dwg
APROBACION:	

ESTE DOCUMENTO ES DE USO INTERNO DE LA MUNICIPALIDAD DE LA CIUDAD DE MENDOZA. SU UTILIZACIÓN TOTAL O PARCIAL SU REPRODUCCIÓN O CESIÓN A TERCEROS REQUERIRA LA PREVIA AUTORIZACIÓN DE ESTE MUNICIPIO.

Firmado Digitalmente por SIN PROFESION CABIUDO Claudio Ezequiel
Municipalidad de Capital
SIN CARGO 18/03/2022